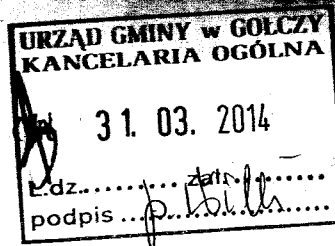


**STAROSTWO POWIATOWE**  
**w Miechowie**  
32 200 Miechów ul Racławicka 12  
tel 41 38 301 20 38 310 20  
tel 41 38 211 10 fax 38 211 18

Znak: BA.6743.237.2014



Miechów 28.03.2014r.

## **POTWIERDZENIE**

**przyjęcia zgłoszenia**

Na podstawie art.29 ust.2 pkt 1, art.30 ust.1 pkt 2, art.30 ust.2 oraz art.81 ust.1 pkt 2 ustawy z dnia 7 lipca 1994r. – prawo budowlane (j.t. Dz.U.Nr 156 poz.1118 z 2006r. z późn. zm.) po

### **rozpatrzeniu zgłoszenia dokonanego przez :**

Gminę Gołcza z siedzibą: Gołcza 80, 32-075 Gołcza w sprawie zamiaru wykonania remontu drogi dojazdowej do gruntów rolnych Cieplice – Falniów Wysiołek do pól w km 0+000 – 1+650 na działkach o nr ewidencyjnych :

- 141 i 142 w Cieplicach gm.Gołcza
- 68 w Wielkanocy gm.Gołcza

i sprawdzeniu przedłożonych dokumentów w zakresie wynikającym z art. 30 ust.2 ustawy - Prawo budowlane Starostwo Powiatowe w Miechowie

### **nie wnosi sprzeciwu**

do zamiaru wykonania w/w robót oraz

### **potwierdza przyjęcie zgłoszenia**

## **UZASADNIENIE**

W myśl art. 29 ust.2 pkt 1 obowiązującej ustawy - Prawo budowlane „*pozwolenia na budowę nie wymaga wykonanie robót polegających na remoncie istniejących obiektów budowlanych, z wyjątkiem obiektów zabytkowych*”.

Zgodnie z art. 30 ust.1 pkt 2 obowiązującej ustawy - Prawo budowlane na wykonanie w/w robót wymagane jest zgłoszenie, w związku z czym odstąpiono od udzielenia pozwolenia.

Niniejsze potwierdzenie upoważnia do przystąpienia wykonania robót budowlanych z dniem jego otrzymania.

## **POUCZENIE**

Zgodnie z art.30 ust.5 prawa budowlanego do wykonywania robót budowlanych objętych zgłoszeniem można przystąpić nie później niż po upływie 2 lat od określonego w zgłoszeniu terminu ich rozpoczęcia.

### **Otrzymują:**

1.Gmina Gołcza  
Gołcza 80  
32-075 Gołcza  
2.A/a

Z up. STAROSTY  
mgr Inż. *Włodzisław Gajewicz*  
Naczelnik Wydziału  
Budownictwa i Architektury

STAROSTWO POWIATOWE  
w MIECHOWIE  
Wydział Budownictwa  
i Architektury

# PROJEKT BUDOWLANY

## UPROSZCZONY

DO ZGŁOSZENIA ROBÓT BUDOWLANYCH

REMONT DROGI DOJAZDOWEJ

DO GRUNTÓW ROLNYCH

„CIEPLICE-FALNIÓW WYSIOŁEK DOPÓL”

w miejscowości WIELKANOC działka nr 68

;CIEPLICE działka nr141;142

w km 0+000-1+650

INWESTOR: GMINA GOŁCZA

POWIAT : MIECHOWSKI

WOJEWÓDZTWO: MAŁOPOLSKIE

Miechów

Luty 2014

Opracował:

mgr inż. Czesław Okrzes

Upr. Nr KL 243/91

mgr inż. CZESŁAW OKRZES  
Uprawniony w zakresie konstrukcyjno-  
inżynierskim dróg, nawierzchni lotniskowych,  
typowych przepustów i mostów  
.....  
NP-RK 243/91

32-200 Miechów ul. Robotnicza 61

## **PROJEKT ZAWIERA :**

### **1.CZEŚĆ OPISOWA**

**1.1 Opis techniczny**

**1.2 Wypis z rejestru gruntu.**

### **2.CZEŚĆ RYSUNKOWA**

**2.1 Orientacja 1 : 60000 -rys. nr 1**

**2.2 Plan Sytuacyjny -ewidencja 1 :2000 - rys .nr 2 ;2/1;2/2**

**2.3 Przekroje poprzeczno - konstrukcyjne 1 :50 – rys nr 3;3/1;3/2**

STAROSTWO POWIATOWE  
w MIECHOWIE  
Wydział Budownictwa  
i Architektury

# 1. CZĘŚĆ OPISOWA

**OPIS TECHNICZY**  
**REMONT DROGI DOJAZDOWEJ**  
**DO GRUNTÓW ROLNYCH**  
**„ CIEPLICE- FALNIÓW WYSIOŁEK - DO PÓL”**  
**dz .nr 68 w m. Wielkanoc i działka nr 141;142 w m.Cieplice**  
**DŁ. 1650 mb**

**1.Podstawa Opracowania.**

Podstawę opracowania projektu przebudowy drogi dojazdowej do gruntów rolnych „ CIEPLICE- FALNIÓW WYSIOŁEK – DO PÓL ” dł. 1650 mb stanowi:

- Zlecenie Gminy w Gołcza
  - spisanie danych wyjściowych
  - pomiary i oględziny w terenie
  - mapa ewidencyjna
- oraz niżej wymienione przepisy :
- Prawo budowlane,
  - Ustawa o drogach publicznych
  - Wytyczne Projektowania Dróg /WDP -3
  - Rozporządzenie Ministra Transportu i Gospodarki Morskiej ;Dz. Ust. Nr 43 z dnia 14 maja 1999.r, -- - Rozporządzenie Ministra Transportu i Gospodarki Morskiej z dnia 30 maja 2000r w sprawie warunków technicznych jakim powinny odpowiadać drogowe obiekty inżynierskie i ich usytuowanie.
  - Katalogi typowych konstrukcji nawierzchni podatnych i półsztywnych .

## 2. Zakres Opracowania .

Parametry drogi zostały przyjęte jak dla dróg typu kategorii **D** , o szybkości projektowej do 30 km /h VII klasy technicznej o nośności 80 KN / oś. Projekt dotyczy części drogowej całego opracowania i obejmuje obszar pasa drogi dojazdowej . Początek projektu odcinka drogi do przebudowy przyjęto krawędź nawierzchni bitumicznej drogi gminnej tj. km 0+000 , a koniec projektu km 1+650 koniec drogi (granica Gminy Miechów)..

## 3. Materiały wyjściowe.

- Opinia Urzędu Gminy w Gołczy
- Mapa ewidencyjna
- Wizje lokalne, pomiary
- Obowiązujące normatywy i katalogi projektowe.

## STAN ISTNIEJĄCY

### 4. Projekt zagospodarowania terenu .

Projektowana istniejąca droga do przebudowy przebiega w miejscowości WIELKANOC i CIEPLICE w części niezabudowanej o następującym rodzaju i szerokości nawierzchni :

- nawierzchni częściowo utwardzona szer . 3.0 m w km 0+000-0+450 gr.ok.20 cm / nierówności , ubytki brak profilu/. W km 0+450 -1+650 sładowe ilości kamienia – koleiny nierówności .

Na trasie przebiegu drogi występują łuki poziome , nie występują skrzyżowania .

W istniejącym pasie drogowym znajdują się zjazdy ziemne do pól

W projekcie zagospodarowania drogi i terenu przyległego do niej zaplanowano , remont istniejącej drogi o nawierzchni obecnie częściowo utwardzonej na drogę o nawierzchni tłuczniowej

o szerokość jezdni 3.0 mb , szerokość poboczy po 0,5 mb obustronnie . Trasa przebiega po aktualnie istniejącej drodze i pasie drogowym całkowicie się w nim mieszcząc tj. w km 0+000 do km 1+650. Przebieg drogi remontowanej jest zgodny z planem przestrzennym zagospodarowania terenu Gminy Gołcza

Droga przeznaczona jest do obsługi lokalnej i ma podstawowe znaczenie dla mieszkańców posiadających użytki rolnicze. Droga - ta stanowić będzie układ uzupełniający w stosunku do dróg sąsiednich tj. łączy się z drogą gminną. Droga ta jest w kręgu zainteresowania właścicieli gruntów oraz budynków mieszkalnych, po remoncie droga obsługiwała będzie istniejące, działki do zabudowy, a teren stanie się bardziej atrakcyjny, będzie to uzupełnienie istniejącej infrastruktury.

## STAN PROJEKTOWANY.

### 5. Nawierzchnia.

Projektuje się wykonanie :

-PODBUDOWA I NAWIERZCHNIA.

-Wykonanie wzmocnienia w-wa dolnej podbudowy z tłucznia gr. 20 cm

w km 0+450- 1+650 szer. 3.0 m

-Wykonanie w-wa górnej podbudowy z tłucznia gr. 15cm

w km 0+000- 0+450 szer. 3.0 m

-Wykonanie w-wa górnej podbudowy z tłucznia gr. 10cm

w km 0+450- 1+650 szer. 3.0 m

- Pobocza ziemne obustronnie szer. 0,5 mb w km 0+000 -1+ 650

**Projektowany odcinek drogi mieści się całkowicie w istniejącym pasie drogowym i granicy ewidencyjnej drogi działka nr 68w m. Wielkanoc i działki nr 141;142 m. Cieplice, nie wykracza poza granice własności działki drogi. Przebiega po dotychczasowej trasie drogi bez jakichkolwiek zmian kierunków i geometrii drogi.**

**Odtwarzana jest pierwotna niweleta drogi dotychczasowe spadki podłużne i poprzeczne**

### 6. Przekrój Podłużny .

Wysokościowo początek remontowanej drogi dowiązано do niwelety nawierzchni bitumicznej tj. km 0+000 i poprowadzono w optymalny sposób, a koniec do nawierzchni tłuczniowej w km 1+650.

Spadki niwelety wynoszą od 1,0% do 3% .

### **7. Krzywizny Poziome .**

Na remontowanej drodze występują łuki poziome nie zmienia się ich parametrów .

### **8. Przekrój normalno-konstrukcyjny.**

Typowy przekrój konstrukcyjny zaprojektowano i założeniami:

- Szerokość jezdni 3.0 mb w km 0+000 – 1+650
- Szerokość poboczy 0.5 mb obustronnie .
- Szerokość korony 4,0 m w km 0+000 – 1+650
- Spadki poprzeczne jezdni- 1% jednostronny na prostej./4% na łukach
- Spadki poprzeczne pobocza 6%

### **9. Odwodnienie.**

Powierzchniowe nie zmienia się dotychczasowego sposobu odwodnienia drogi.

### **10. Przepusty.**

Nie projektuje się.

### **11. Zjazdy.**

Nie projektuje się .



## 12. Inne .

a./ Na trasie drogi nie występują zabytki kultury, przyrody ani tereny chronione

### b./ Bezpieczeństwo , ochrona zdrowia i środowiska.

Po wykonaniu remontu drogi bardzo poprawi się stan oddziaływania na zdrowie ludzi

i środowisko tj: nawierzchnia wpłynie pozytywnie poprzez zmniejszenie hałasu , nie będą powstawały wibracje pochodzące z przejeżdżających pojazdów po drodze bardzo zniszczonej które to stwarzały dodatkowe zagrożenia dla mienia i zdrowia . Zmniejszy się emisja spalin poprzez pojazdy poruszające się po drodze . Uporządkowany spływ wód powierzchniowych nie będzie powodował erozji gleby na znacznej powierzchni . Droga będzie wykorzystywana w sposób bezpieczny cały rok . Z oceny rozwiązań projektowych nie powstaną dodatkowe zagrożenia dla ludzi i środowiska , wręcz odwrotnie nastąpi poprawa stanu obecnego.

## 13. Wykonanie robót .

Roboty wykonane będą systemem zleconym - przetarg nieograniczony .

Finansowanie robót przewiduje się -Urząd Gminy w Gołczy i srodki FOGR.

mgr inż. **CZESŁAW OKRZES**  
Uprawniony w zakresie konstrukcyjno-  
Inżynierskim drog, nawierzchni lotniskowych,  
typowych przepustów i mostów  
Nr KL 243/91  
32-200 Miechów, ul. Robotnicza 61

### WYPIS Z REJESTRU GRUNTÓW

z dnia: 2014-01-20

Jednostka rejestrowa : G.5

Lp	Podmiot ewidencyjny	Charakter własności / władania	Udział
1	GMINA GOŁCZA GOŁCZA 57; 32-075 GOŁCZA;	własność	1/1

Nr działki	Ark.	Położenie działki	Opis użytku	Oznaczenie użytków i konturów klasyfikac.	Pow. użytku [ha]	Pow. działki [ha]	Nr KW lub inny dokument własności
68	1		Drogi	dr	0.0442	0.0442	DEC WS-VII.7352.1.550.2011.  KR1M/00062347/8

Id działki: 120802\_2.0019.68

Razem powierzchnia działek :

0.0442 ha

Słownie : czterysta czterdzieści dwa m. kwadr.

Wypis zawiera dane według stanu na dzień : 2014-01-20

Sporządził : Janusz Kwit

Dokument niniejszy nie jest przeznaczony do dokonywania wpisu w księdze wieczystej

Z up. STAROSTY

2014-01-20

Kwit Janusz

(imię i nazwisko osoby reprezentującej organ)

ZA ZGODNOŚĆ Z ORYGINAŁEM  
STWIERDZAM

Miecha, dnia 13.01.2014  
mgr inż. CZESŁAW OKRZES  
Uprawniony w zakresie konstrukcyjno-  
inżynierskim dróg, nawierzchni lotniskowych,  
typowych przepustów i mostów  
Nr KL243/91  
32-200 Miechów, ul. Robotnicza 61

STAROSTWO POWIATOWE  
w MIECHOWIE

WYDZIAŁ GEODEZJI, KARTOGRAFII,  
KATASTRU I NIERUCHOMOŚCI

Województwo : MAŁOPOLSKIE

Powiat : MIECHOWSKI

Jednostka ewidencyjna : 120802\_2

Obręb : 000

STAROSTWO POWIATOWE  
w MIECHOWIE  
Wydział Budownictwa  
i Architektury

Nr kancelaryjny : GG.6621.

.2014

## WYPIS Z REJESTRU GRUNTÓW

z dnia: 2014-01-20

Jednostka rejestrowa : G.3

Lp	Podmiot ewidencyjny	Charakter własności / władania	Udział
1	GMINA GOŁCZA GOŁCZA 57; 32-075 GOŁCZA;	własność	1/1

Nr działki	Ark.	Polożenie działki	Opis użytku	Oznaczenie użytków i konturów klasyfikac.	Pow. użytku [ha]	Pow. działki [ha]	Nr KW lub inny dokument własności
141	1		Drogi	dr	0.0665	0.0665	DEC WS.VII.RM.7532-1- 274-11  KR1M/00061999/6
Id działki: 120802_2.0004.141							
142	2		Drogi	dr	0.5892	0.5892	DEC WS.VII.RM.7532-1- 274-11  KR1M/00061999/6
Id działki: 120802_2.0004.142							

Razem powierzchnia działek :

0.6557 ha

Słownie : sześć tysięcy pięćset pięćdziesiąt siedem m. kwadr.

ZA ZGODNOŚĆ Z ORYGINAŁEM  
STWIERDZAM

Miechów, dnia 13.01.2014

mgr inż. CZESŁAW OKRZES  
Uprawniony w zakresie konstrukcyjno-  
inżynierskim dróg, nawierzchni lotniskowych,  
typowych przepustów i mostów  
Nr KC243/91  
32-200 Miechów, ul. Robotnicza 61

Wypis zawiera dane według stanu na dzień : 2014-01-20

Sporządził : Janusz Kwit

**STAROSTWO POWIATOWE  
w MIECHOWIE**  
Wydział Budownictwa  
i Architektury

Dokument niniejszy jest przeznaczony  
do dokonywania wpisów w księdze wieczysta

Z up. STAROSTY

Kwit Janusz

2014-01-20.....

(imię i nazwisko osoby reprezentującej organ)

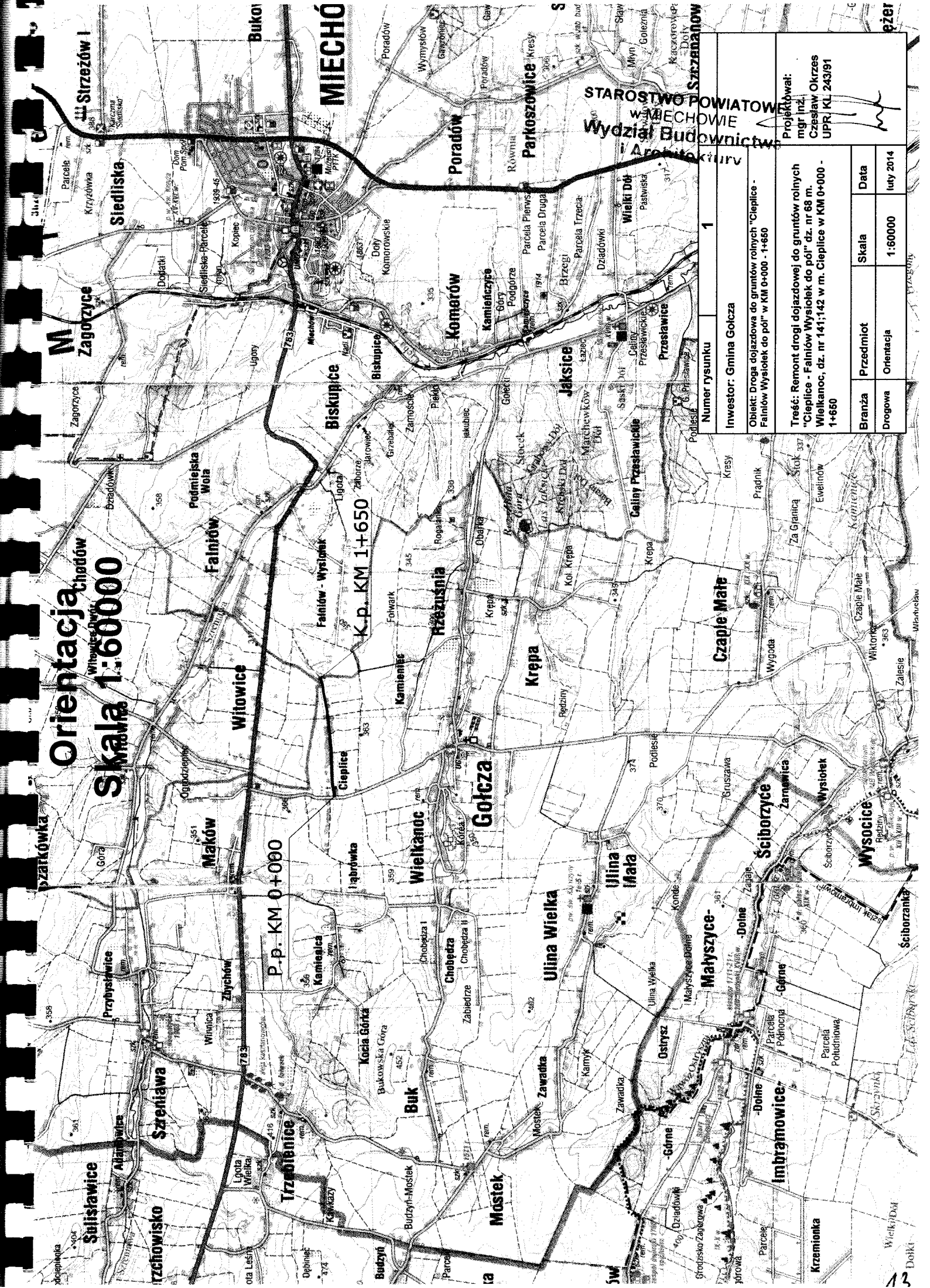
ZA ZGODNOŚĆ Z ORYGINAŁEM  
STWIERDZAM

Miechów, dnia 13.02.2014

mgr inż. **CZESŁAW OKRZES**  
Uprawniony w zakresie konstrukcyjno-  
inżynierskim w zakresie konstrukcyjno-  
typowych przepustów i mostów  
Nr KL243/91  
32-200 Miechów, ul. Robotnicza 61

## 2. CZĘŚĆ RYSUNKOWA

**Orientacja**  
Witowice, Dąbki  
**Skala 1:60000**



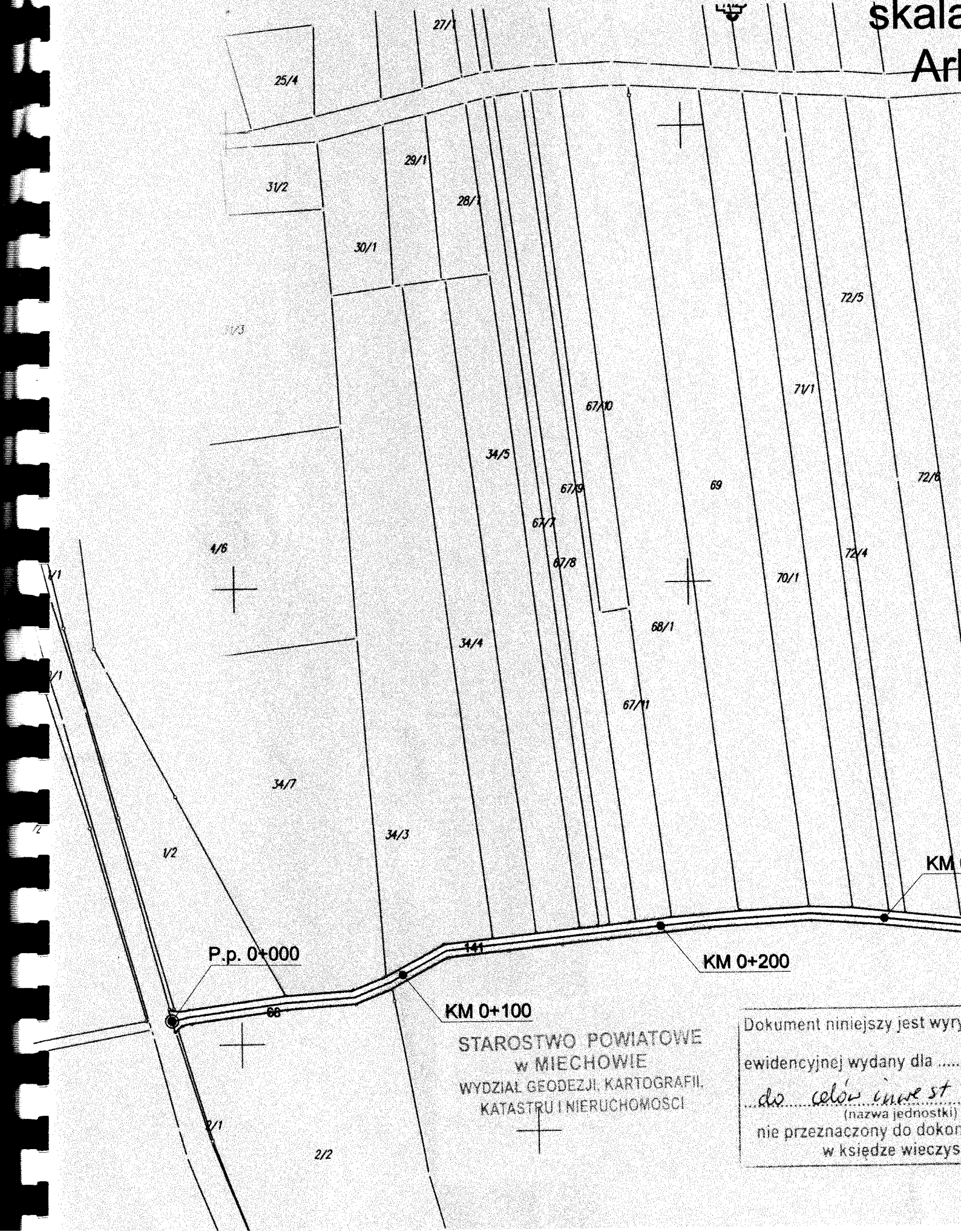
P.p. KM 0+000

K.p. KM 1+650

Numer rysunku	1		
Investor: Gmina Golezka			
Objekt: Droga dojazdowa do gruntów rolnych "Cieplice - Falniów Wysiołek do pół" w KM 0-000 - 1+650			
Treść: Remont drogi dojazdowej do gruntów rolnych "Cieplice - Falniów Wysiołek do pół" dz. nr 68 m. Wielkanoc, dz. nr 141;142 w m. Cieplice w KM 0-000 - 1+650			
Branża	Przedmiot	Skala	Data
Droga	Orientacja	1:60000	lipiec 2014

Projektował:  
mgr inż.  
Czesław Okrzes  
UPR. KL 243/91

Plan sytuacyjny  
skala  
Ar



P.p. 0+000

KM 0+100

KM 0+200

STAROSTWO POWIATOWE  
w MIECHOWIE  
WYDZIAŁ GEODEZJI, KARTOGRAFII,  
KATASTRU I NIERUCHOMOŚCI

Dokument niniejszy jest wydany dla .....  
ewidencyjnej wydany dla .....  
do celów inwestycyjnych  
(nazwa jednostki)  
nie przeznaczony do dokonania  
w księdze wieczystej

2/2

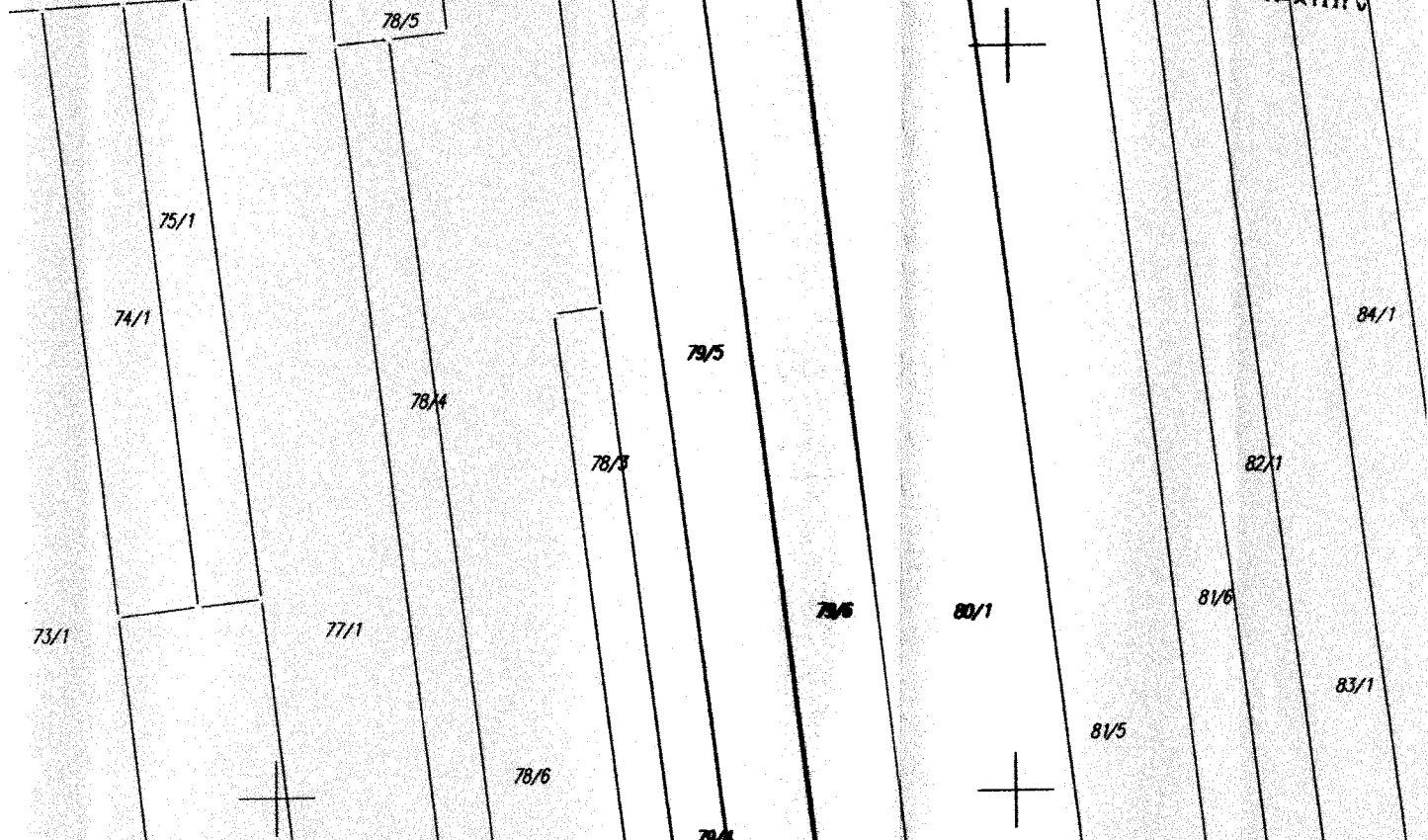


# iny - ewidencja

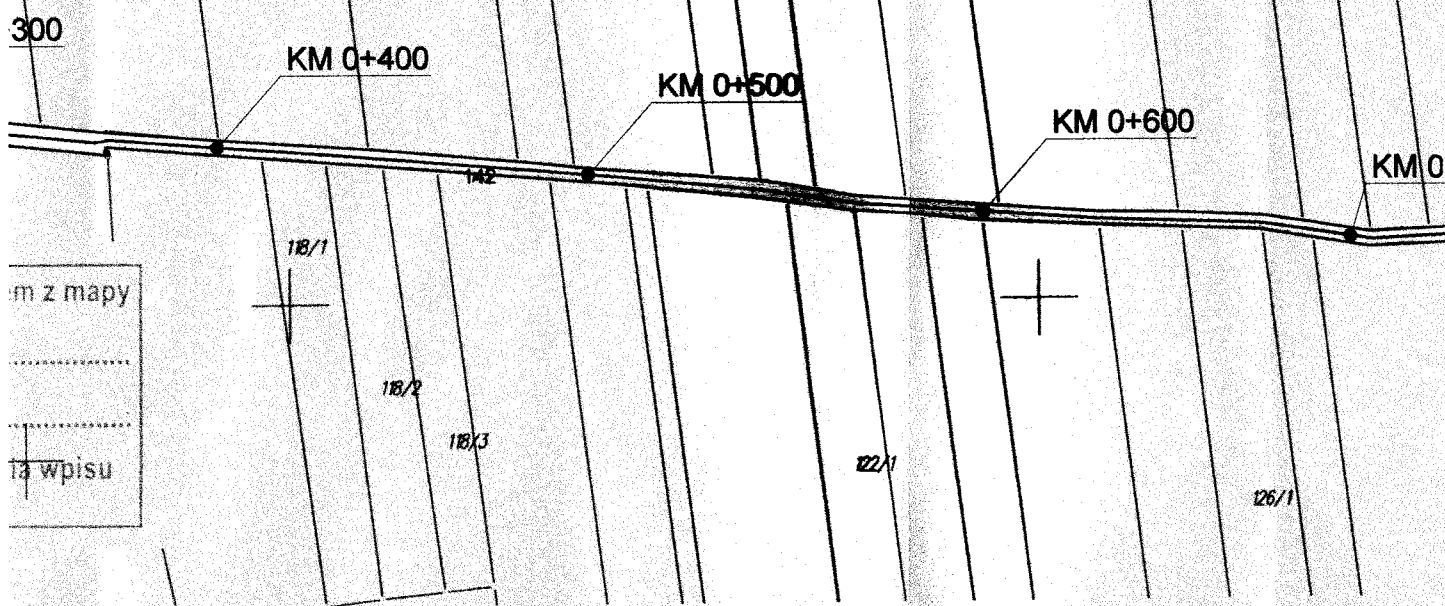
1:2000

usz 1

STAROSTWO POWIATOWE  
w MIECHOWIE  
Wydział Budownictwa  
i Architektury



Numer rysunku		2	
Inwestor: Gmina Gołcza			
Opis: Droga dojazdowa do gruntów rolnych "Cieplice - Fajków Wysiołek do pól" w KM 0+000 - 1+600			
Treść: Remont drogi dojazdowej do gruntów rolnych "Cieplice - Fajków Wysiołek do pól" dz. nr 68 m. Wielizmoc, dz. nr 141;142 w m. Cieplice w KM 0+000 - 1+600			
Projektował: mgr inż. Czesław Okrzes UPR. KL 243/91			
Branda	Przedmiot	Skala	Data
Droga	Plan sytuacyjny - ewidencja	1:2000	luty 2014




m z mapy  
.....  
.....  
ta wpisu

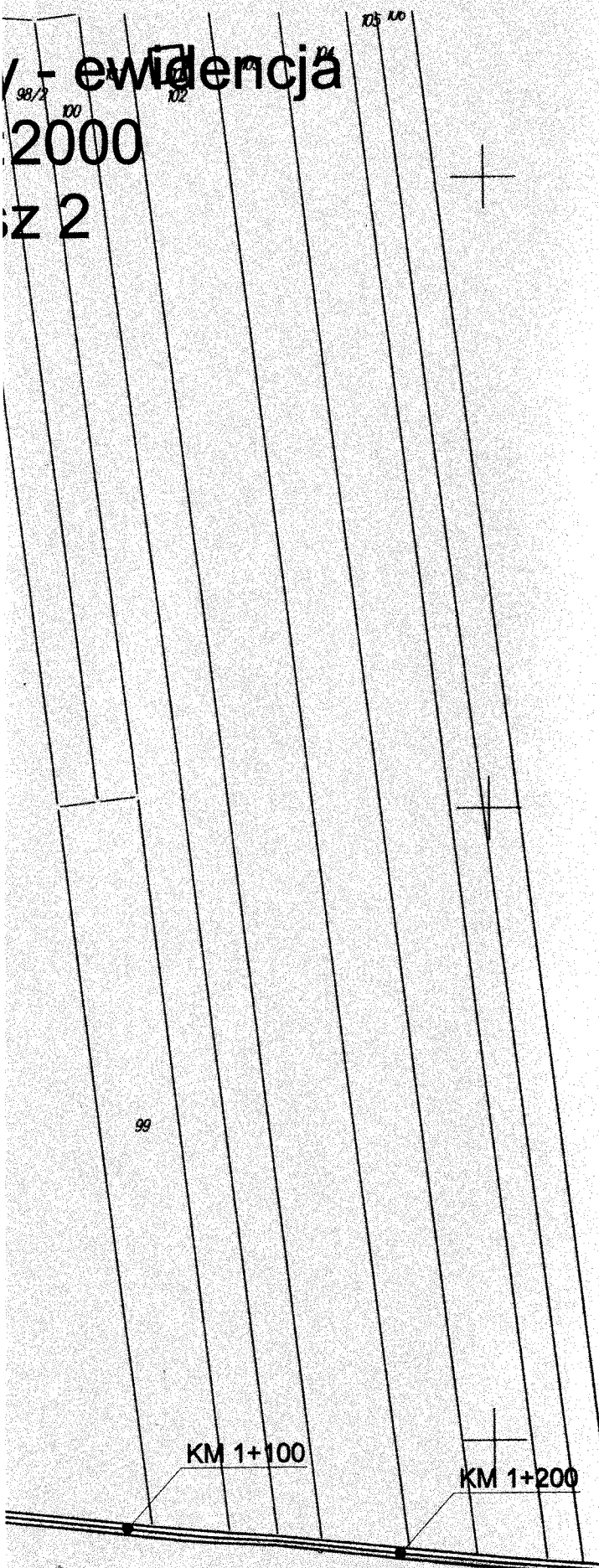


# Plan sytuacyjny

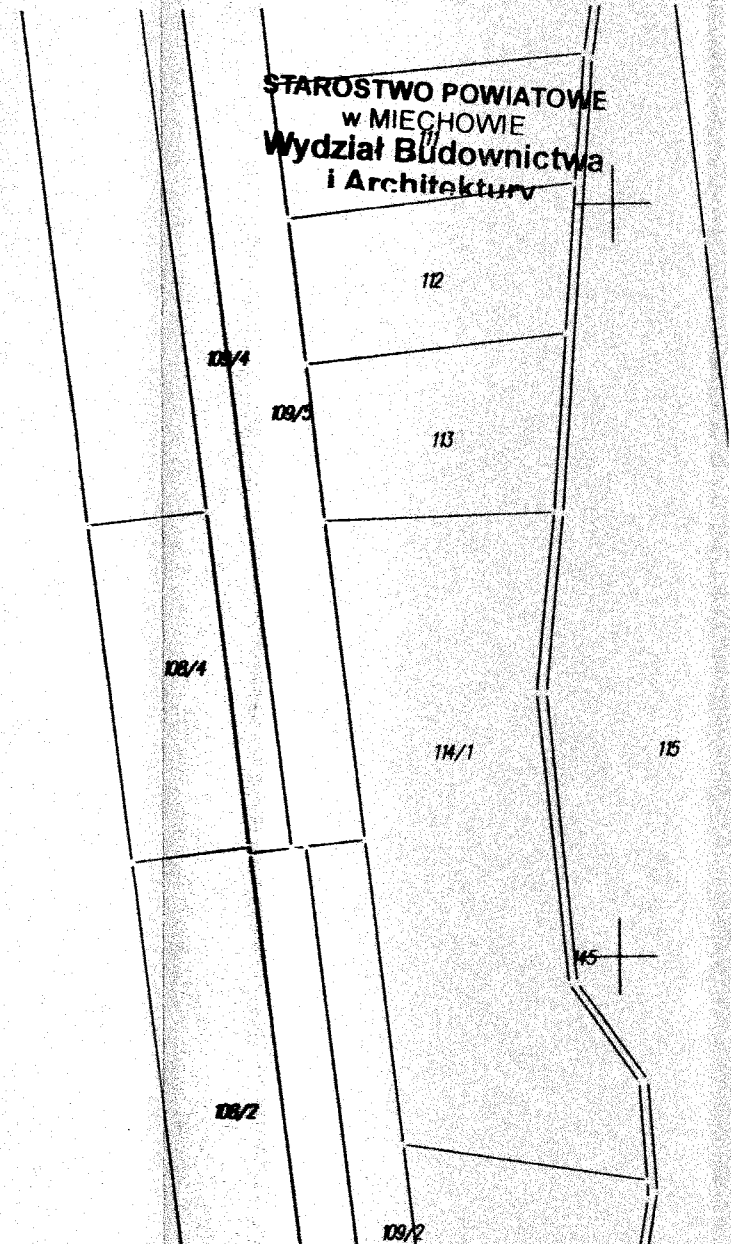
## skala 1:1000

### Arkus





1 - ewidencja  
2000  
z 2



STAROSTWO POWIATOWE  
w MIECHOWIE  
Wydział Budownictwa  
i Architektury

Numer rysunku		2/1	
Inwestor: Gmina Gołcza			
Objekt: Droga dojazdowa do gruntów rolnych "Cieplice - Falniów Wyсіolek do pól" w KM 0+000 - 1+650			
Treść: Remont drogi dojazdowej do gruntów rolnych "Cieplice - Falniów Wyсіolek do pól" dz. nr 68 m. Wlekanoc; dz. nr 141;142 w m. Cieplice w KM 0+000 - 1+650			Projektował: mgr inż. Czesław Okrzes UPR. KL 243/91
Branża	Przedmiot	Skala	
Drogowa	Plan sytuacyjny - ewidencja	1:2000	luty 2014

KM 1+100

KM 1+200

KM 1+300

114/3

KM 1+400

# Plan sytuacyjny - ewidencja skala 1:2000

## Arkusz 3

STAROSTWO POWIATOWE  
w MIECHOWIE  
Wydział Budownictwa  
i Architektury

STAROSTWO POWIATOWE  
w MIECHOWIE  
WYDZIAŁ GEODEZJI, KARTOGRAFII,  
KATASTRU I NIERUCHOMOŚCI

Dokument niniejszy jest wrysem z mapy  
ewidencyjnej wydany dla .....  
*do celów inwest*  
(nazwa jednostki)  
nie przeznaczony do dokonania wpisu  
w księdze wieczystej

115

137/1

137/2

138/1

138/2

139/1

Numer rysunku		2/2	
Inwestor: Gmina Gołcza			
Objekt: Droga dojazdowa do gruntów rolnych "Cieplice - Falińów Wysiołek do pół" w KM 0+000 - 1+650			
Treść: Remont drogi dojazdowej do gruntów rolnych "Cieplice - Falińów Wysiołek do pół" dz. nr 68 m. Wielkanoc, dz. nr 141;142 w m. Cieplice w KM 0+000 - 1+650			Projektował: mgr inż. Czesław Okrzes UPR. KŁ. 243/91
Branża	Przedmiot	Skala	Data
Drogowa	Plan sytuacyjny - ewidencja	1:2000	luty 2014

WOJEWÓDZTWO: *świętokrzyskie*  
POWIAT: *ostrowiecki*  
Gmina: *GOŁCZA*  
Miejscowość: *CIEPLICE*  
Parcela: .....  
Katastr. Nr: .....  
Skala: *1:2000*

Z up. STAROSTY

*Kwiat Janusz*

139/2

139/3

K.p 1+650

KM 1+600

KM 1+500

KM 1+400

# Plan sytuacyjny - ewidencja

## skala 1:2000

### Arkusz 3

STAROSTWO POWIATOWE  
w MIECHOWIE  
Wydział Budownictwa  
i Architektury

STAROSTWO POWIATOWE  
w MIECHOWIE  
WYDZIAŁ GEODEZJI, KARTOGRAFII,  
KATASTRU I NIERUCHOMOŚCI

Dokument niniejszy jest wrysem z mapy  
ewidencyjnej wydany dla .....

*do celów inwest*  
(nazwa jednostki)

nie przeznaczony do dokonania wpisu  
w księdze wieczystej

15

137/1

137/2

138/1

138/2

139/1

Numer rysunku		2/2	
Inwestor: Gmina Gołcza			
Objekt: Droga dojazdowa do gruntów rolnych "Cieplice - Falniów Wysiołek do pól" w KM 0+000 - 1+650			
Treść: Remont drogi dojazdowej do gruntów rolnych "Cieplice - Falniów Wysiołek do pól" dz. nr 68 m. Wielkanoc, dz. nr 141;142 w m. Cieplice w KM 0+000 - 1+650		Projektował: mgr inż. Czesław Okrzes UPR. KL 243/91	
Branża	Przedmiot	Skala	Data
Drogowa	Plan sytuacyjny - ewidencja	1:2000	luty 2014

W OŚWIADCZENIU: *niezależnie*

MUWIAT: *niezależnie*

Całość: *GOŁCZA*

Miejscowość: *CIEPLICE*

Przebieg: *NR*

Skala: *2000*

Z up. STAROSTY

*Kwint Janusz*

139/2

139/3

K.p 1+650

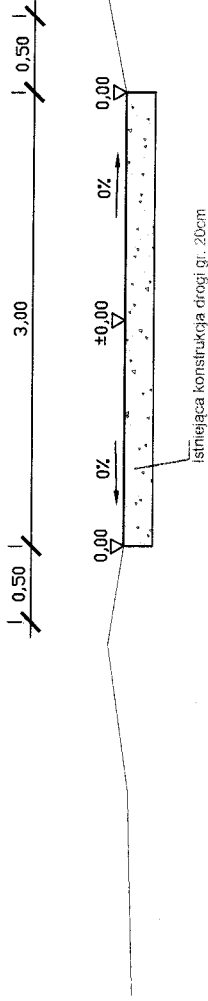
KM 1+400

KM 1+500

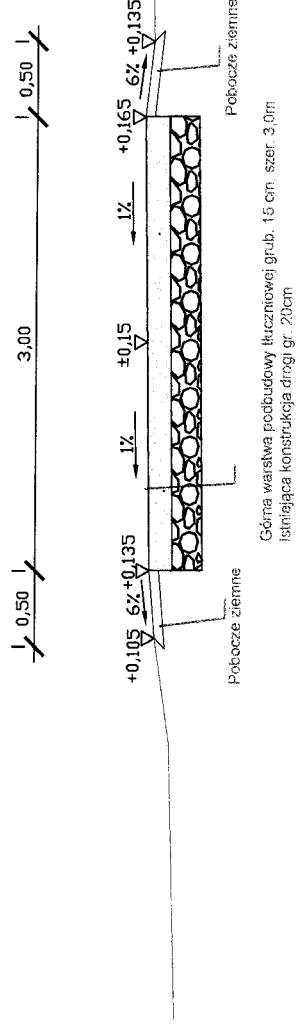
KM 1+600

# KM 0+000 - 0+450

### Stan istniejący



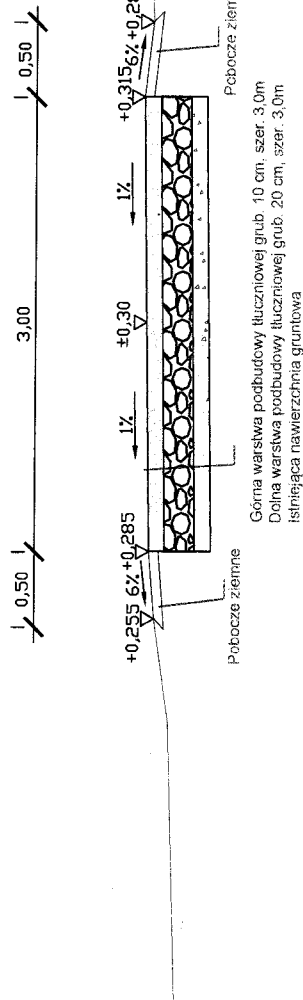
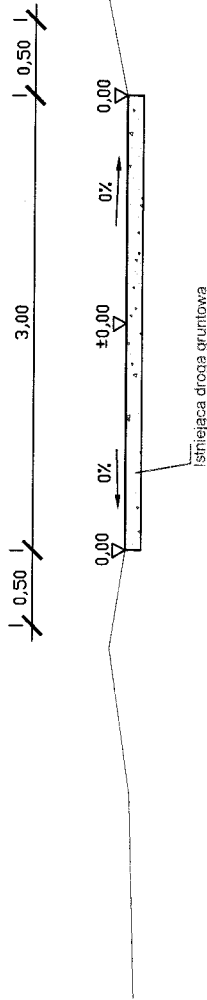
### Stan projektowany



STAROSTWO POWIATOWE  
w MIECHOWIE  
Wydział Budownictwa  
i Architektury

Numer rysunku	3		
Investor:	Gmina Gołcza		
Opis:	Droga dojazdowa do gruntów rolnych "Cieplice - Falińów Wystolek do pół" w KM 0+000 - 1+660		
Treść:	Remont drogi dojazdowej do gruntów rolnych "Cieplice - Falińów Wystolek do pół" dz. nr 68 m. Wielkanoc, dz. nr 141, 142 w m. Cieplice w KM 0+000 - 1+660		
Projektował:	mgr inż. Czesław Okrzes UPB/KL.243/91		
Branża	Przedmiot	Skala	Data
Drogowa	Przekroje konstrukcyjne	1:50	luty 2014

# KM 0+450 - 1+650



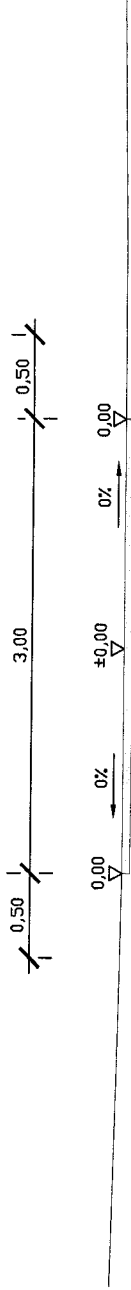
STAROSTWO POWIATOWE  
 w MIECHOWIE  
 Wydział Budownictwa  
 i Architektury

Numer rysunku	3/1		
Investor: Gmina Gołcza			
Opis: Droga dojazdowa do gruntów rolnych "Cieplice - Faliń Wąsiołek do pół" w KM 0+000 - 1+650			
Treść: Remont drogi dojazdowej do gruntów rolnych "Cieplice - Faliń Wąsiołek do pół" dz. nr 68 m. Wielkanoc, dz. nr 141; 142 w m. Cieplice w KM 0+000 - 1+650			
Branża	Przedmiot	Skala	Data
Drogowa	Przekroje konstrukcyjne	1:50	lutym 2014
Projektował: mgr inż. Czesław Okrzes UPR: KL 243/91			

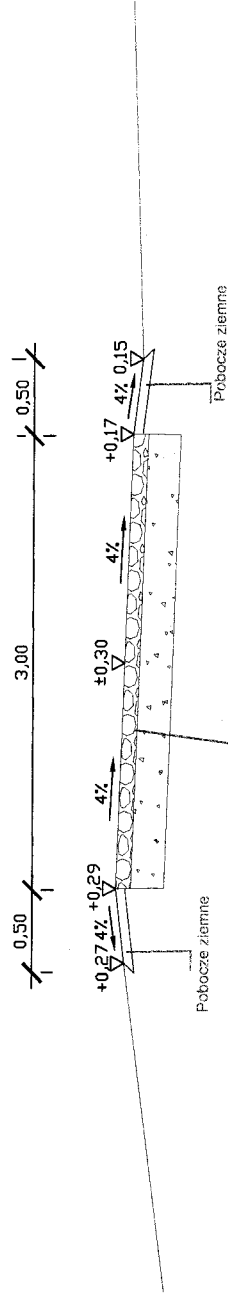
Na ruku

KM 0+000 - 1+650

Stan istniejący



Stan projektowany



Głęboka warstwa podbudowy łuczniowej gr. 10 cm, szer. 3.0 m  
Dobra warstwa podbudowy łuczniowej gr. 20 cm, szer. 3.0 m

STAROSTWO POWIATOWE  
w MIECHOWIE  
Wydział Budownictwa  
i Architektury

Numer rysunku	3/2		
Investor: Gmina Gołcza			
Objekt: Droga dojazdowa do gruntów rolnych "Cieplice - Fajniów Wysiołek do pól" w KM 0+000 - 1+650			
Treść: Remont drogi dojazdowej do gruntów rolnych "Cieplice - Fajniów Wysiołek do pól" dz. nr 68 m. Wielkanoc, dz. nr 141; 142 w m. Cieplice w KM 0+000 - 1+650			
Projektował: mgr inż. Czesław Okrzes UPR. KL 243/91			
Branża	Przedmiot	Skala	Data
Droga	Przekroje konstrukcyjne	1:50	luty 2014