


STAROSTWO POWIATOWE
w MIECHOWIE
32-200 Miechów ul. Raclawicka 12
tel. 41/ 38 212 10, fax 41/ 38 211 10

Znak: BA.6743.77.2016



Miechów, 12.02.2016r.

POTWIERDZENIE przyjęcia zgłoszenia

Na podstawie art.29 ust.2 pkt 12, art.30 ust.1 pkt 2, art.30 ust.2 oraz art.81 ust.1 pkt 2 ustawy z dnia 7 lipca 1994r. – prawo budowlane (j.t. Dz.U. z 2013r. poz.1409 ze zm.) po

rozpatrzeniu zgłoszenia dokonanego przez :

inwestora: Gmina Gołcza z siedzibą: Gołcza 80, 32-075 Gołcza w sprawie zamiaru przebudowy dróg gminnych Wysocice za remizą str. prawa w km 0+300 – 0+340 i str. lewa w km 0+000 – 0+144 , usytuowanych na działkach o nr ewidencyjnych 558 i 559 w Wysocicach gm. Gołcza i sprawdzeniu przedłożonych dokumentów w zakresie wynikającym z art. 30 ust. 2 prawa budowlanego Starostwo Powiatowe w Miechowie

nie wnosi sprzeciwu

do wykonania w/w robót oraz

potwierdza przyjęcie zgłoszenia

UZASADNIENIE

Zgodnie z art. 29 ust.2 pkt 12 oraz art.30 ust.1 pkt 2 obowiązującej ustawy - Prawo budowlane na wykonanie w/w robót wymagane jest zgłoszenie, w związku z czym odstąpiono od udzielania pozwolenia.

Niniejsze potwierdzenie upoważnia do przystąpienia do wykonywania robót budowlanych z dniem jego otrzymania.

POUCZENIE

Zgodnie z art.30 ust.5b prawa budowlanego w przypadku nierozpoczęcia wykonywania robót budowlanych objętych zgłoszeniem przed upływem 3 lat od określonego w zgłoszeniu terminu ich rozpoczęcia, rozpoczęcie tych robót może nastąpić po dokonaniu ponownego zgłoszenia.

Otrzymują:

- 1.Gmina Gołcza
Gołcza 80
32-075 Gołcza
- 2.A/a

Z up. STAROSTY
mgr inż. Wojciech Gajewicz
Naczelnik Wydziału
Budownictwa i Architektury

Do wiadomości:

1. Powiatowy Inspektorat
Nadzoru Budowlanego w Miechowie

PROJEKT BUDOWLANY UPROSZCZONY

EGZ.	1	2	3
------	---	---	---

Nazwa obiektu budowlanego: Przebudowa dróg gminnych Wysocice za remizą str. i str. lewa w km 0+000-0+144

Lokalizacja: dz. nr ewid. 558-dr, 559-dr
obręb Wysocice
jednostka ewidencyjna Gołcza

Inwestor: Gmina Gołcza
Gołcza 80; 32-075 Gołcza

Data: Styczeń 2016 r.

STAROSTWO POWIATOWE
WYDZIAŁ BUDOWNICTWA
I ARCHITEKTURY

Załącznik nr 1/1
do decyzji 291. B. 0743. 71. 2016
z dnia 12. 02. 2016
zawiera
kolejno ponumerowanych

Spis zawartości:

Cz. opisowa

1. Podstawa opracowania
2. Przedmiot inwestycji
3. Obecny stan techniczny
4. Rozwiązania projektowe
5. Rzędne
6. Odwodnienie
7. Projektowana konstrukcja drogi
8. Wykaz działek objętych inwestycją
9. Projekt oznakowania i organizacja ruchu na czas budowy
10. Ochrona środowiska
11. Istniejące uzbrojenie
12. Ochrona punktów geodezyjnych

Cz. rysunkowa:

1. Orientacja
2. Projekty zagospodarowania terenu
3. Przekroje poprzeczne drogi

Cz. opisowa

1. Podstawa opracowania:

- Prawo budowlane,
- Ustawa o drogach publicznych,
- Rozporządzenie MTiGM z dnia 2 marca 1999 r. w sprawie warunków technicznych, jakim powinny odpowiadać drogi publiczne i ich usytuowanie,
- Rozporządzenie MTiGM z dnia 30 maja 2000 r. W sprawie warunków technicznych, jakim powinny odpowiadać drogowe obiekty inżynierskie i ich usytuowanie,
- Katalog typowych konstrukcji nawierzchni podatnych i półsztywnych,
- pomiary i oględziny w terenie,
- mapa ewidencyjna,
- ustalenia z inwestorem.

2. Przedmiot inwestycji:

W ramach planowanej inwestycji przewidziano wykonanie następujących robót:

a. Strona prawa

- oczyszczenie istniejącej nawierzchni, na odcinku o dł. 40 mb, szer. 280 cm,
- wykonanie podbudowy z tłucznia kamiennego, warstwa dolna, gr. po zagęszczeniu 15 cm, na odcinku o dł. 40 mb, szer. 280 cm,
- wykonanie podbudowy z tłucznia kamiennego, warstwa górna, gr. po zagęszczeniu 8 cm, na odcinku o dł. 40 mb, szer. 280 cm,
- wykonanie nawierzchni min. bit. asfaltowej (warstwa ścieralna), gr. po zagęszczeniu 5 cm, na odcinku o dł. 40 mb, szer. 260 cm,
- obustronne utwardzenie poboczy tłuczniem kamiennym, gr. po zagęszczeniu 5 cm, na odcinku o dł. 40 mb, szer. 10 cm,

b. Strona lewa

- oczyszczenie istniejącej nawierzchni, na odcinku o dł. 144 mb, szer. 280 cm,
- wykonanie podbudowy z tłucznia kamiennego, warstwa dolna, gr. po zagęszczeniu 15 cm, na odcinku o dł. 144 mb, szer. 280 cm,
- wykonanie podbudowy z tłucznia kamiennego, warstwa górna, gr. po zagęszczeniu 8 cm, na odcinku o dł. 144 mb, szer. 280 cm,
- wykonanie nawierzchni min. bit. asfaltowej (warstwa ścieralna), gr. po zagęszczeniu 5 cm, na odcinku o dł. 144 mb, szer. 260 cm,
- obustronne utwardzenie poboczy tłuczniem kamiennym, gr. po zagęszczeniu 5 cm, na odcinku o dł. 144 mb, szer. 10 cm,

3. Obecny stan techniczny:

Droga gminna szer. 280 cm (strona prawa) zlokalizowana na działce 558-dr obręb Wysocice (szer. działki 300-320 cm). Nawierzchnia gruntowa, przekrój poprzeczny i podłużny zdeformowany z licznymi zagłębieniami i koleinami.

Droga gminna szer. 280 cm (strona lewa) zlokalizowana na działce 559-dr obręb Wysocice (szer. działki 300-320 cm). Nawierzchnia gruntowa, przekrój poprzeczny i podłużny zdeformowany z licznymi zagłębieniami i koleinami.

4. Rozwiązania projektowe:

W ramach inwestycji drogi poddane zostaną przebudowie poprzez wzmocnienie podbudowy jezdni tłuczniem kamiennym układanym warstwami: 15 cm + 8 cm wraz z wykonaniem nawierzchni z masy min.-bit. asfaltowej gr. 5 cm (warstwa ścieralna) oraz obustronnym utwardzeniem poboczy. Zaplanowano przekrój daszkowy ze spadkiem dwustronnym – zgodnie z rys. szczegółowym.

5. Rzędne:

Wszystkie rzędne zostały dostosowane wysokościowo do sąsiadujących z drogą obiektów budowlanych oraz przyległego terenu.

6. Odwodnienie:

Wody opadowe i roztopowe zostaną odprowadzone na tereny zielone poprzez odpowiednio ukształtowane spadki podłużne i poprzeczne jezdni oraz pobocza. Stosunki wodne po zrealizowaniu inwestycji nie zostaną zmienione ani zakłócone.

7. Projektowana konstrukcja dróg:

Nawierzchnia 5 cm, warstwa ścieralna, mieszanka min.-bit. asfaltowa,

Podbudowa, 8 cm, warstwa górna, tłuczeń kamienny,

Podbudowa, 15 cm, warstwa dolna, tłuczeń kamienny.

8. Wykaz działek objętych inwestycją:

Dz. 558-dr, 559-dr obręb Wysocice, j.ewid. Gołęcza.

9. Projekt oznakowania i organizacja ruchu na czas budowy:

Nie przewidziano montażu oznakowania, droga zostanie wyłączona z ruchu na czas budowy.

10. Ochrona środowiska:

W trakcie prowadzonych robót wykonawca jest zobowiązany uwzględnić ochronę środowiska na obszarze prowadzonych prac, a w szczególności ochronę gleby, zieleni, naturalnego ukształtowania terenu i stosunków wodnych. Na trasie wykonywanych robót nie występują drzewa ani krzewy. Do atmosfery emitowane będą zanieczyszczenia pyłowe i gazowe z procesów spalania paliw silnikowych, jednak ich krótki czas nie przyczyni się do pogorszenia warunków środowiska naturalnego. Przewidziane w projekcie prace nie odprowadzają do otoczenia żadnych szkodliwych substancji oraz szkodliwych związków chemicznych. Praca sprzętu budowlanego oraz środki transportu spowoduje wytwarzanie hałasu, lecz jego natężenie nie jest uciążliwe dla

środowiska. Zastosowane wszystkie materiały przeznaczone do wbudowania muszą posiadać aktualne świadectwo przydatności do stosowania w budownictwie drogowym. Oddziaływanie na powierzchnie ziemi, wody powierzchniowe i podziemne nie występuję, ponieważ woda opadowa lub woda z topniejącego śniegu z nawierzchni drogowych zostanie grawitacyjnie odprowadzona do istniejących urządzeń odwadniających.

11. Istniejące uzbrojenie:

W granicach przewidzianej do realizacji inwestycji występują sieci podziemnego uzbrojenia terenu tj. wodociąg, sieć energetyczna. Jednak rodzaj robót i ich zakres nie będzie kolidował z istniejącym uzbrojeniem.

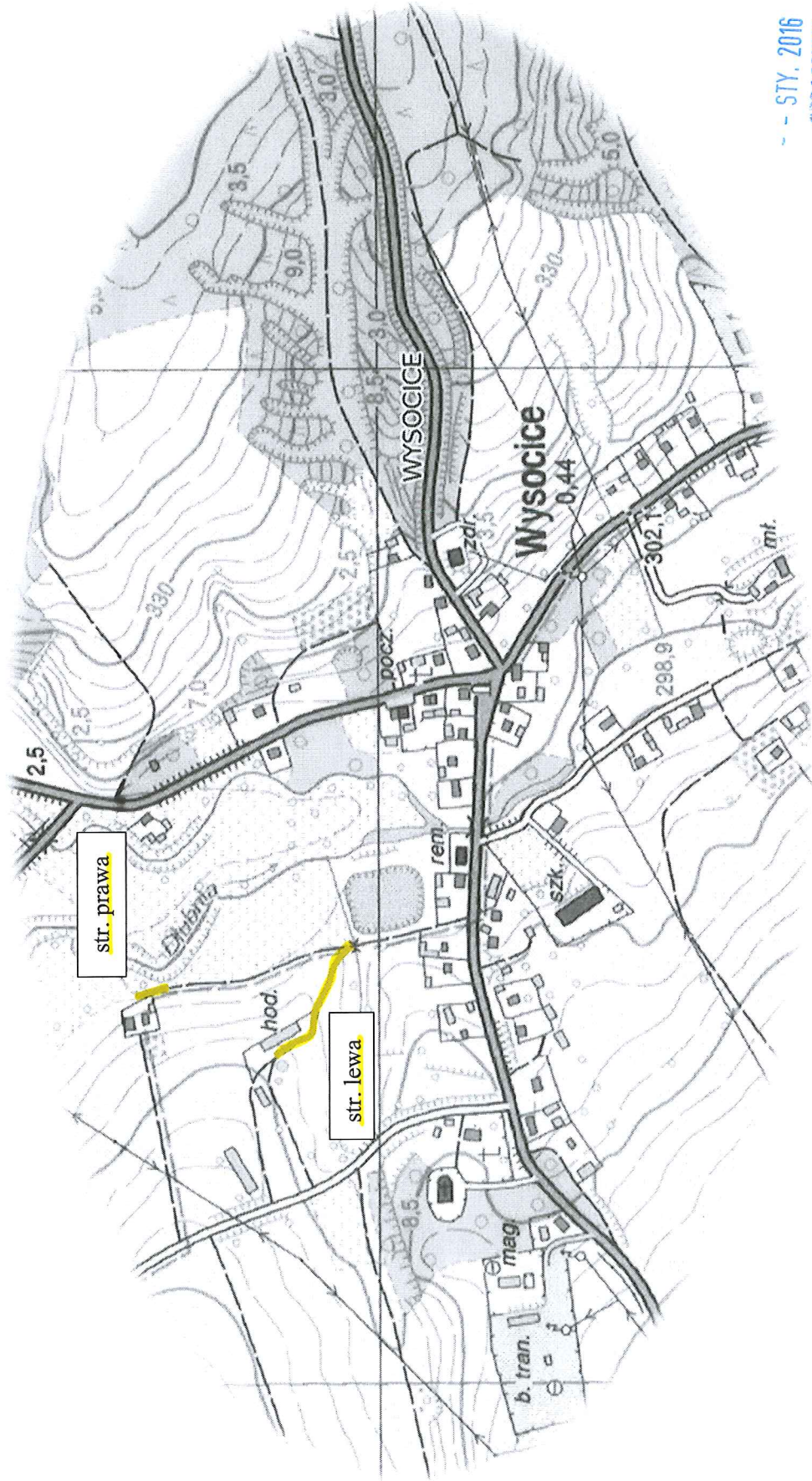
12. Ochrona punktów geodezyjnych:

Wszystkie punkty geodezyjne jakie mogą pojawić się w rejonie inwestycji podlegają ochronie prawnej. Punkty te należy chronić a w przypadku konieczności ich likwidacji lub zmiany lokalizacji należy zlecić uprawnionej jednostce geodezyjnego wykonawstwa ich przeniesienie.

-- STY, 2016
OPRACOWAŁ
inż. Tomasz Błaż


ORIENTACJA

Przebudowa dróg gminnych Wysocice za remizą str. prawa w km 0+300-0+340
i str. lewa w km 0+000-0+144



Rys. 01.

WOJEWÓDZTWO: małopolskie
 POWIAT: miechowski
 Gmina: **GOŁCZA**

STAROSTWO POWIATOWE
 W MIECHOWIE
 WYDZIAŁ PROJEKCI, KARTOGRAFII
 I KATASTRU I METEOROLOGII
**STAROSTWO POWIATOWE
 w MIECHOWIE
 Wydział Budownictwa
 i Architektury**

Ol. 90/2: **WYSOCICE**
 Pierwotny Nr: **MDRUK**
 103
 2000
 Skala: 1:
 102

Dokument niniejszy jest wyrysem z mapy
 ewidencyjnej wydany dla
do celów inwest
 (nazwa jednostki)
 nie przeznaczony do dokonania wpisu
 w księdze wieczystej

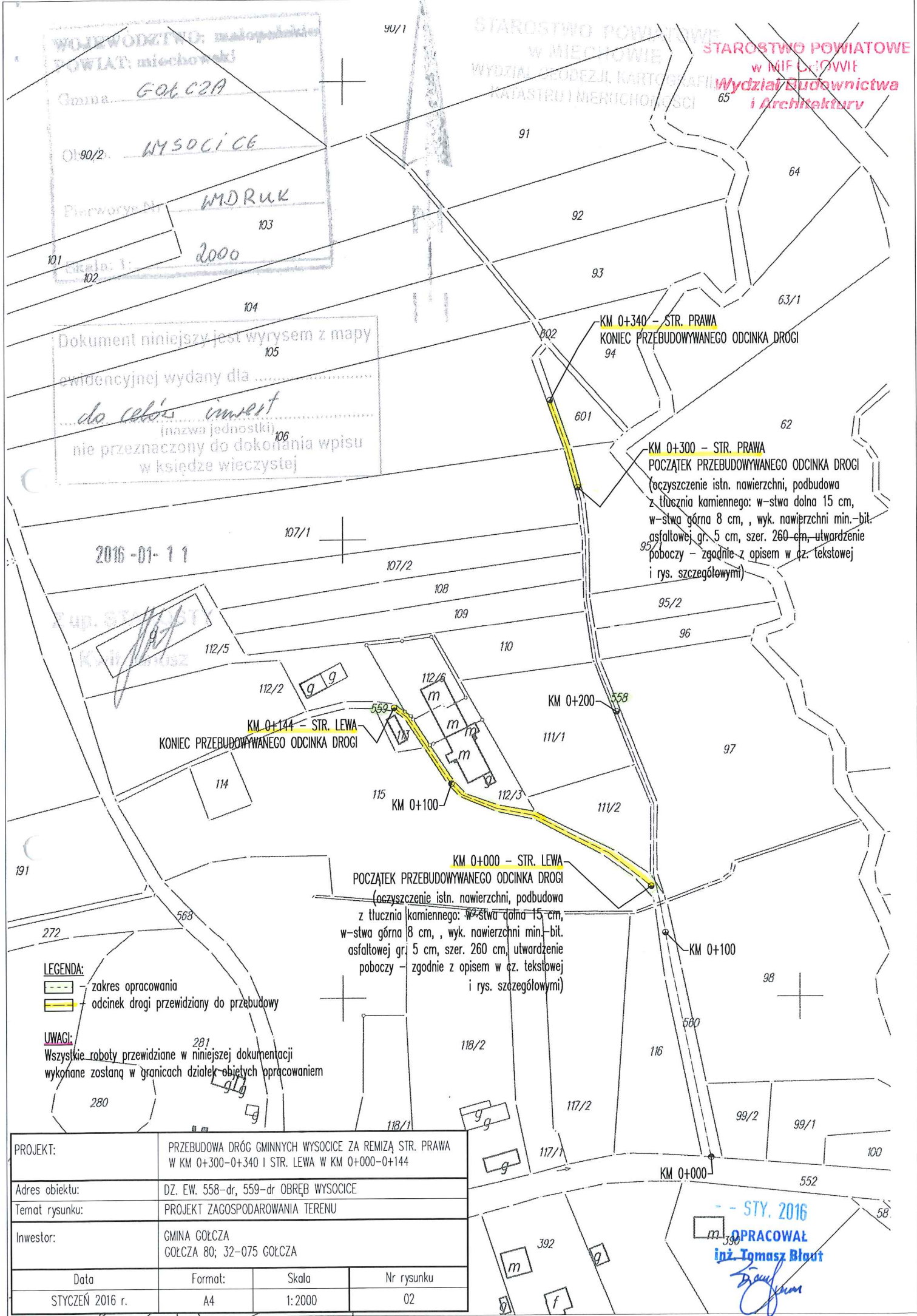
2016-01-11

LEGENDA:
 - - - - - zakres opracowania
 - - - - - odcinek drogi przewidziany do przebudowy

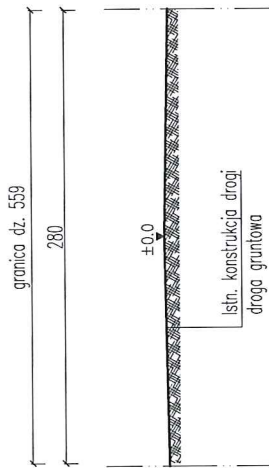
UWAGI:
 Wszystkie roboty przewidziane w niniejszej dokumentacji
 wykonane zostaną w granicach działek objętych opracowaniem

PROJEKT:	PRZEBUDOWA DRÓG GMINNYCH WYSOCICE ZA REMIZĄ STR. PRAWA W KM 0+300-0+340 I STR. LEWA W KM 0+000-0+144		
Adres obiektu:	DZ. EW. 558-dr, 559-dr OBREB WYSOCICE		
Temat rysunku:	PROJEKT ZAGOSPODAROWANIA TERENU		
Inwestor:	GMINA GOŁCZA GOŁCZA 80; 32-075 GOŁCZA		
Data	Format:	Skala	Nr rysunku
STYCZEŃ 2016 r.	A4	1:2000	02

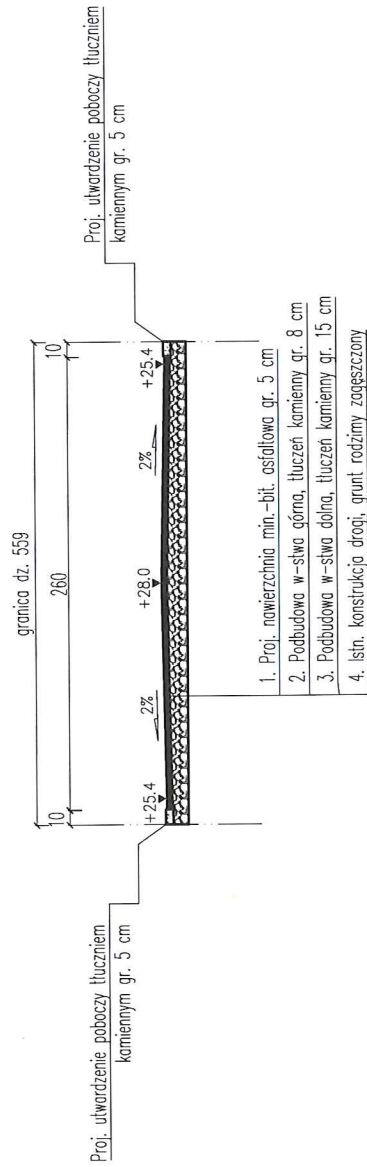
STY. 2016
 OPRACOWAŁ
 inż. Tomasz Błout
Błout



**PRZEKRÓJ TYPOWY
STAN ISTNIEJĄCY
KM 0+000-0+144 STR. LEWA**



**PRZEKRÓJ TYPOWY
STAN PROJEKTOWANY
KM 0+000-0+144 STR. LEWA**

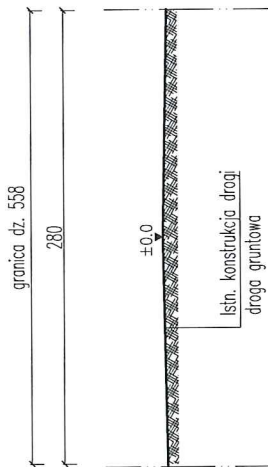


STAROSTWO POWIATOWE
w MIFCHOWIE
Wydział Budownictwa
i Architektury

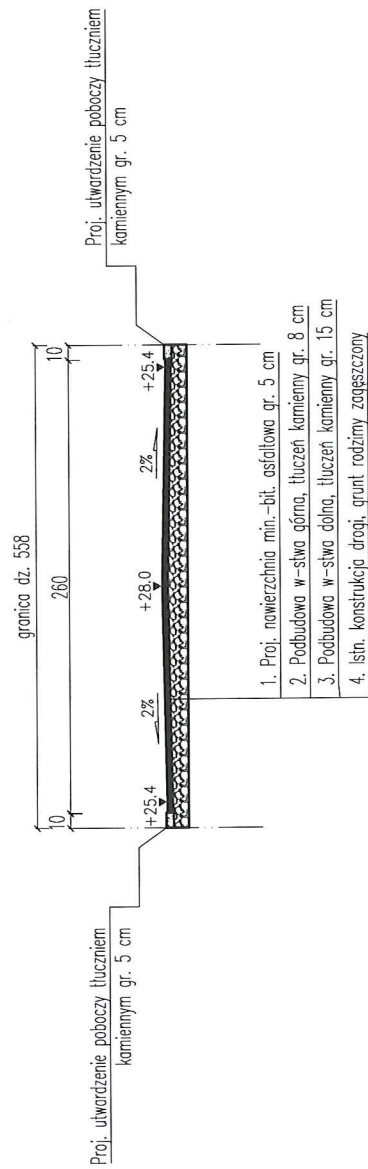
PROJEKT:	PRZEBUDOWA DRÓG GMINNYCH WYSOCCIE I REKIMIZACJA STR. PRAWA W KM 0+300-0+340 I STR. LEWA W KM 0+000-0+144
Adres obiektu:	DZ. EW. 558-dr, 559-dr OBRĘB WYSOCCIE
Temat rysunku:	PRZEKRÓJ POPRZECZNY
Inwestor:	GMINA GOŁCZA GOŁCZA 80; 32-075 GOŁCZA
Data	Format: Skala
STYCZEŃ 2016 R.	A4 1:50 Nr rysunku
	A4 1:50 03

11 STY. 2016
OPRACOWAŁ
inż. Tomasz Białut
Tomasz Białut

**PRZEKRÓJ TYPOWY
STAN ISTNIEJĄCY
KM 0+300-0+340 STR. PRAWA**



**PRZEKRÓJ TYPOWY
STAN PROJEKTOWANY
KM 0+000-0+340 STR. PRAWA**



**STAROSTWO POWIATOWE
w MIFŁOWIE
Wydział Budownictwa
i Architektury**

11 STY. 2016
OPRACOWAŁ
inż. Tomasz Biały
Tomasz Biały

PROJEKT:	PRZEBUDOWA DRÓG GMINNYCH WYSOCCIE ZA REMIZĄ STR. PRAWA W KM 0+300-0+340 I STR. LEWA W KM 0+000-0+144
Adres obiektu:	DZ. EW. 558-dr, 559-dr OBRĘB WYSOCCIE
Temat rysunku:	PRZEKRÓJ POPRZECZNY
Inwestor:	GMINA GOŁCZA GOŁCZA 80; 32-075 GOŁCZA
Data	Format: Skala
STYCZEŃ 2016 R.	A4 1:50
	Nr rysunku
	04