

Miechów 18.02.2016r.

Znak: BA.6743.94.2016

## POTWIERDZENIE przyjęcia zgłoszenia

Na podstawie art.29 ust.2 pkt 1, art.30 ust.1 pkt 2a, art.30 ust.2 oraz art.81 ust.1 pkt 2 ustawy z dnia 7 lipca 1994r. – prawo budowlane (j.t. Dz. U. z 2013r. poz. 1409 ze zm.) po

### rozpatrzeniu zgłoszenia dokonanego przez :

inwestora: Gmina Gołcza z siedzibą: Gołcza 80, 32-075 Gołcza w sprawie zamiaru remontu drogi gminnej Ulina Mała w km 0+000 - 0+300, usytuowanej na działce o nr ewidencyjnym 276 w Ulinie Małej gm. Gołcza i sprawdzeniu przedłożonych dokumentów w zakresie wynikającym z art. 30 ust. 2 prawa budowlanego Starostwo Powiatowe w Miechowie

### nie wnosi sprzeciwu

do wykonania w/w robót oraz

### potwierdza przyjęcie zgłoszenia

## UZASADNIENIE

Zgodnie z art. 30 ust.1 pkt 2a obowiązującej ustawy - Prawo budowlane na wykonanie w/w robót wymagane jest zgłoszenie, w związku z czym odstąpiono od udzielania pozwolenia.

Niniejsze potwierdzenie upoważnia do przystąpienia do wykonywania robót budowlanych z dniem jego otrzymania.

## POUCZENIE

Zgodnie z art.30 ust.5b prawa budowlanego w przypadku nierozpoczęcia wykonywania robót budowlanych objętych zgłoszeniem przed upływem 3 lat od określonego w zgłoszeniu terminu ich rozpoczęcia, rozpoczęcie tych robót może nastąpić po dokonaniu ponownego zgłoszenia.

### Otrzymują:

- 1.Gmina Gołcza  
Gołcza 80  
32-075 Gołcza
- 2.A/a

Z up. STAROSTY  
mgr inż. Wojciech Gajewicz  
Naczelnik Wydziału  
Budownictwa i Architektury

**PROJEKT BUDOWLANY UPROSZCZONY**

EGZ.

1

2

3

**Nazwa obiektu budowlanego:** Remont drogi gminnej Ulina Mała na dz. ewid. 276 w miejscowości Ulina Mała w km 0+000-0+300

**Lokalizacja:** dz. nr ewid. 276-dr  
obręb Ulina Mała  
jednostka ewidencyjna Gołcza

**Inwestor:** Gmina Gołcza  
Gołcza 80; 32-075 Gołcza

**Data:** Luty 2016 r.

STAROSTWO POWIATOWE  
w MIEJSCOWOŚCI  
Wydział Budownictwa  
i Architektury

Załącznik nr 1/1  
do decyzji zł. Bz. 0743.94.2016  
z dnia 18.02.2016r.  
zawiera  
kolejno ponumerowanych

**Spis zawartości:****Cz. opisowa**

1. Podstawa opracowania
2. Przedmiot inwestycji
3. Obecny stan techniczny
4. Rozwiązania projektowe
5. Rzędne
6. Odwodnienie
7. Projektowana konstrukcja drogi
8. Wykaz działek objętych inwestycją
9. Projekt oznakowania i organizacja ruchu na czas budowy
10. Ochrona środowiska
11. Istniejące uzbrojenie
12. Ochrona punktów geodezyjnych

**Cz. rysunkowa:**

1. Orientacja
2. Projekty zagospodarowania terenu
3. Przekroje poprzeczne drogi

## **Cz. opisowa**

### **1. Podstawa opracowania:**

- Prawo budowlane,
- Ustawa o drogach publicznych,
- Rozporządzenie MTiGM z dnia 2 marca 1999r. w sprawie warunków technicznych, jakim powinny odpowiadać drogi publiczne i ich usytuowanie,
- Rozporządzenie MTiGM z dnia 30 maja 2000r. W sprawie warunków technicznych, jakim powinny odpowiadać drogowe obiekty inżynierskie i ich usytuowanie,
- Katalog typowych konstrukcji nawierzchni podatnych i półsztywnych,
- pomiary i oględziny w terenie,
- mapa ewidencyjna,
- ustalenia z inwestorem.

### **2. Przedmiot inwestycji:**

W ramach planowanej inwestycji przewidziano wykonanie następujących robót:

- rozbiórka i oczyszczenie istniejącej nawierzchni,
- wykonanie nawierzchni min. bit. asfaltowej (w-stwa wiążąca), gr. po zagęszczeniu 4 cm, na odcinku o dł. 300 mb, szer. 300-500 cm,
- wykonanie nawierzchni min. bit. asfaltowej (w-stwa ścieralna), gr. po zagęszczeniu 3 cm, na odcinku o dł. 300 mb, szer. 300-500 cm,

### **3. Obecny stan techniczny:**

Droga gminna zlokalizowana na działce 276-dr obręb Ulina Mała (szer. działki 700-1200 cm). Nawierzchnia asfaltowa (zniszczona, zdeformowana i spękana).

### **4. Rozwiązania projektowe:**

W ramach inwestycji droga poddana zostanie remontowi poprzez wykonanie warstwy wiążącej z masy min.-bit. asfaltowej gr. 4 cm oraz nawierzchni (warstwa ścieralna) z mieszanki min.-bit. asfaltowej gr. 3 cm. Przekroje poprzeczne – zgodnie z rys. szczegółowymi.

### **5. Rzędne:**

Wszystkie rzędne zostaną na dotychczasowym poziomie.

### **6. Odwodnienie:**

Wody opadowe i roztopowe zostaną odprowadzone na tereny zielone poprzez odpowiednio ukształtowane spadki podłużne i poprzeczne jezdni, pobocza oraz rowów odwadniających. Stosunki wodne po zrealizowaniu inwestycji nie zostaną zmienione ani zakłócone.

### **7. Projektowana konstrukcja drogi:**

km 0+000 – 0+300

Nawierzchnia 4 cm, w-stwa wiążąca, mieszanka min.-bit. asfaltowa,  
Nawierzchnia 3 cm, w-stwa ścieralna, mieszanka min.-bit. asfaltowa,

### **8. Wykaz działek objętych inwestycją:**

Dz. 276-dr obręb Ulina Mała, j. ewid. Gołcza.

**9. Projekt oznakowania i organizacja ruchu na czas budowy:**

Nie przewidziano montażu oznakowania, projekt organizacji ruchu na czas remontu zostanie opracowany przez wykonawcę.

**10. Ochrona środowiska:**

W trakcie prowadzonych robót wykonawca jest zobowiązany uwzględnić ochronę środowiska na obszarze prowadzonych prac, a w szczególności ochronę gleby, zieleni, naturalnego ukształtowania terenu i stosunków wodnych. Do atmosfery emitowane będą zanieczyszczenia pyłowe i gazowe z procesów spalania paliw silnikowych, jednak ich krótki czas nie przyczyni się do pogorszenia warunków środowiska naturalnego. Przewidziane w projekcie prace nie odprowadzają do otoczenia żadnych szkodliwych substancji oraz szkodliwych związków chemicznych. Praca sprzętu budowlanego oraz środki transportu spowoduje wytwarzanie hałasu, lecz jego natężenie nie jest uciążliwe dla środowiska. Zastosowane wszystkie materiały przeznaczone do wbudowania muszą posiadać aktualne świadectwo przydatności do stosowania w budownictwie drogowym. Oddziaływanie na powierzchnie ziemi, wody powierzchniowe i podziemne nie występuję, ponieważ woda opadowa lub woda z topniejącego śniegu z nawierzchni drogowych zostanie grawitacyjnie odprowadzona do istniejących urządzeń odwadniających.

**11. Istniejące uzbrojenie:**

W granicach przewidzianej do realizacji inwestycji występują sieci podziemnego uzbrojenia terenu tj. wodociąg i sieć energetyczna. Jednak rodzaj robót i ich zakres nie będzie kolidował z istniejącym uzbrojeniem.

**12. Ochrona punktów geodezyjnych:**

Wszystkie punkty geodezyjne jakie mogą pojawić się w rejonie inwestycji podlegają ochronie prawnej. Punkty te należy chronić a w przypadku konieczności ich likwidacji lub zmiany lokalizacji należy zlecić uprawnionej jednostce geodezyjnego wykonawstwa ich przeniesienie.

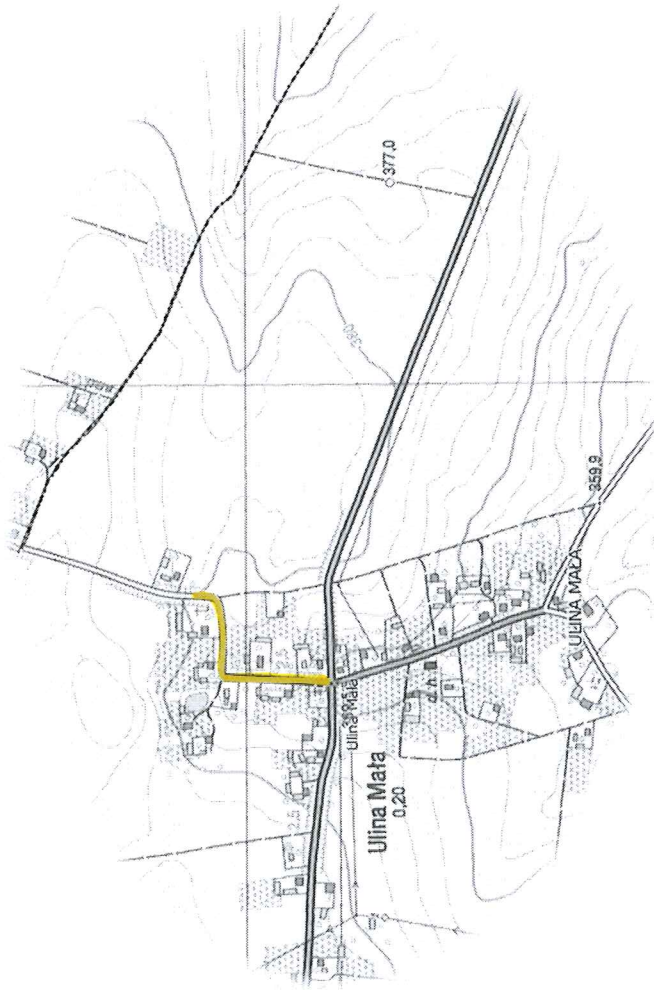
-- LUT. 2016

OPRACOWAŁ  
inż. Tomasz Błaż



**ORIENTACJA**

Remont drogi gminnej Ulina Mała na dz. ewid. 276 w miejscowości Ulina Mała  
w km 0+000-0+300



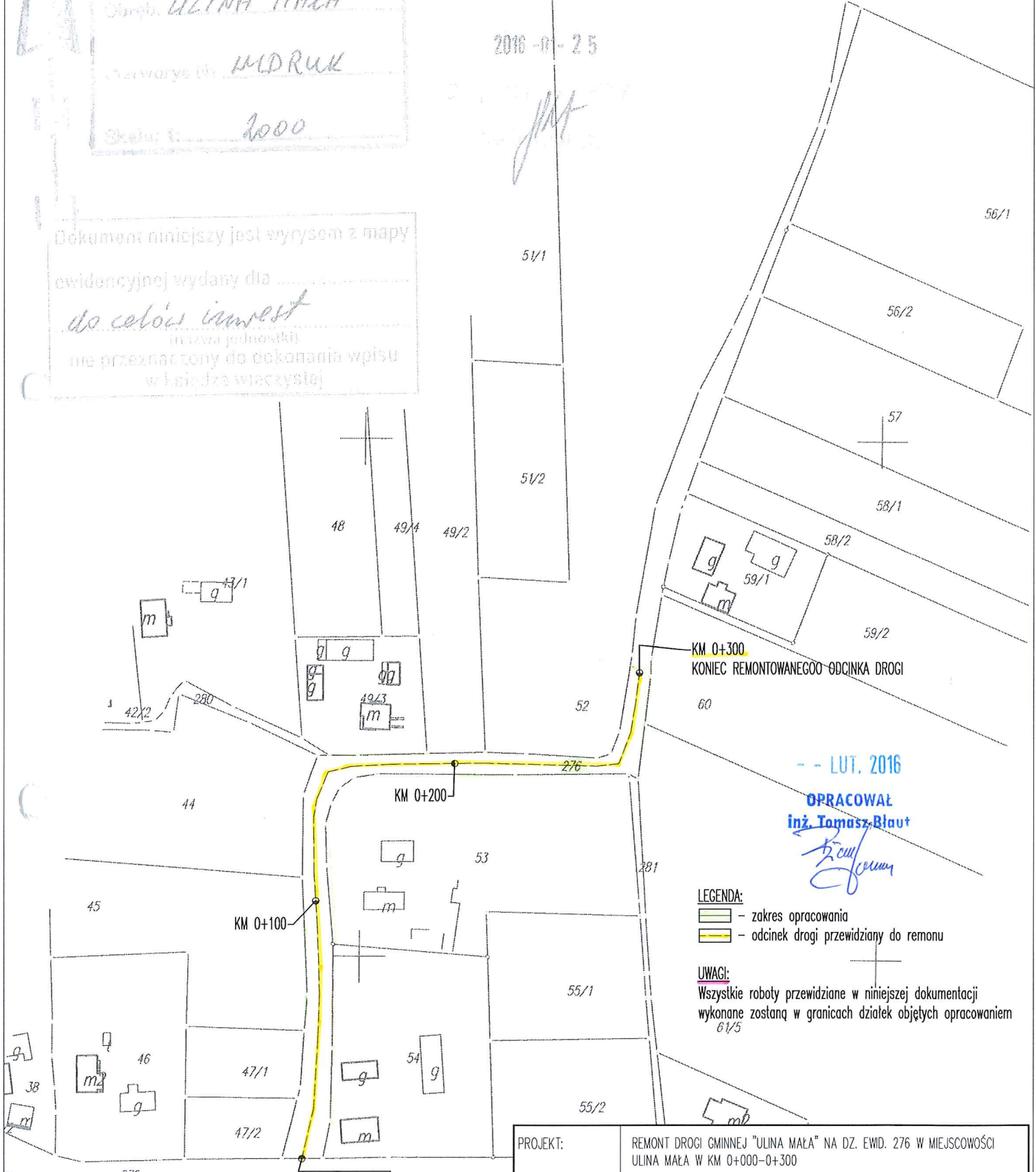
Rys. 01.

WOJEWÓDZTWO: wielkopolskie  
 POWIAT: mielicki  
 Gmina: **GOLCZA**  
 Długość: **ULINA MAŁA**  
 Charakterystyka: **INDRUK**  
 Skala: 1: **2000**

STAROSTWO POWIATOWE  
 w MIEJSCOWOŚCI  
**Wydział Budownictwa  
 i Architektury**

2016-02-25

Dokument niniejszy jest wrysem z mapy  
 ewidencyjnej wydany dla  
*do celów inwest*  
 (nazwa jednostki)  
 nie przeznaczony do dokonania wpisu  
 w księdze wieczystej



-- LUT. 2016  
**OPRACOWAŁ**  
**inż. Tomasz Blaut**  
*[Signature]*

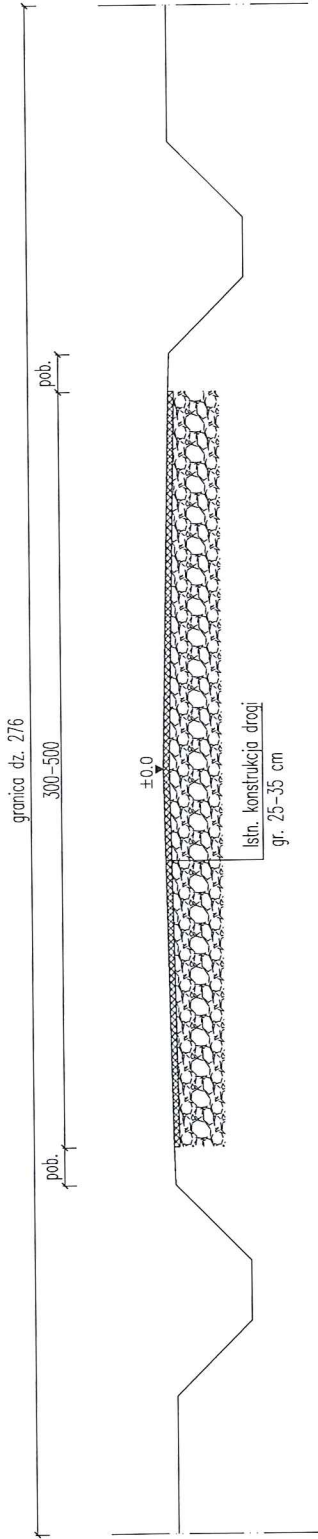
**LEGENDA:**  
 [Green box] - zakres opracowania  
 [Yellow box] - odcinek drogi przewidziany do remontu

**UWAGI:**  
 Wszystkie roboty przewidziane w niniejszej dokumentacji  
 wykonane zostaną w granicach działek objętych opracowaniem  
 61/5

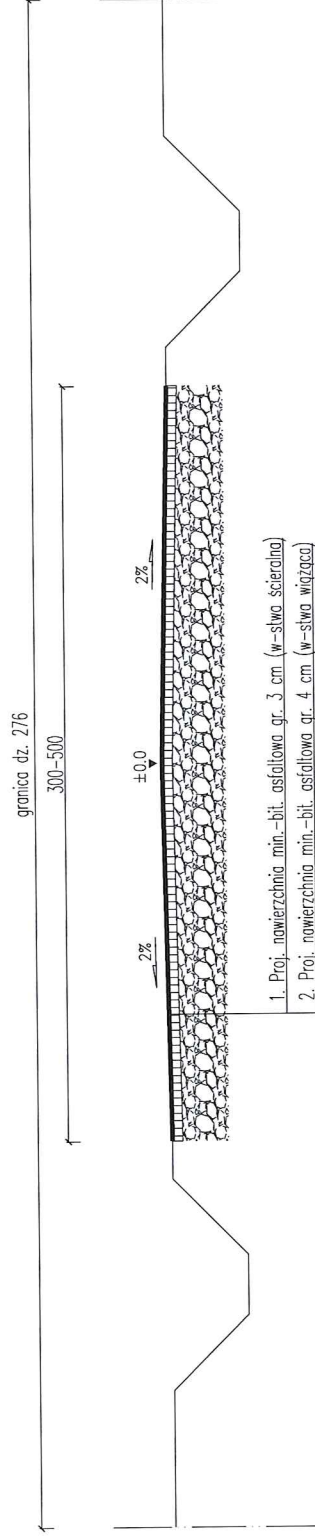
**POCZĄTEK REMONTOWANEGO ODCINKA DROGI:**  
 (rozbiórka i oczyszczenie istn. nawierzchni, wyk. nawierzchni min.-bit.  
 asfaltowej w-stwa wiążąca gr. 4 cm, szer. 300-500 cm,  
 wyk. nawierzchni min.-bit. asfaltowej w-stwa ścieralno-gr. 3 cm,  
 szer. 300-500 cm - zgodnie z opisem w cz. tekstowej  
 i rys. szczegółowymi)

PROJEKT:	REMONT DROGI GMINNEJ "ULINA MAŁA" NA DZ. EWID. 276 W MIEJSCOWOŚCI ULINA MAŁA W KM 0+000-0+300		
Adres obiektu:	DZ. EW. 276-dr OBREB ULINA MAŁA		
Temat rysunku:	PROJEKT ZAGOSPODAROWANIA TERENU		
Investor:	GMINA GOLCZA GOLCZA 80; 32-075 GOLCZA		
Data	Format:	Skala	Nr rysunku
LUTY 2016 r.	A4	1:2000	02

**PRZEKRÓJ TYPOWY  
STAN ISTNIEJĄCY  
KM 0+000-0+300**



**PRZEKRÓJ TYPOWY  
STAN PROJEKTOWANY  
KM 0+000-0+300**



1. Proj. nawierzchnia min.-bit. asfaltowa gr. 3 cm (w-stwa scieralno)
2. Proj. nawierzchnia min.-bit. asfaltowa gr. 4 cm (w-stwa wiążąca)
3. Istn. konstrukcja drogi, gr. 20-30 cm

STAROSTWO POWIATOWE  
w MIEGŁOJOWIE  
Wydział Budownictwa  
i Architektury

PROJEKT:	REMONT DROGI GMINNEJ "ULINA MAŁA" NA DZ. EWID. 276 W WIEŚCOWOŚCI ULINA MAŁA W KM 0+000-0+300		
Adres obiektu:	DZ. EW. 276-dr OBREB ULINA MAŁA		
Temat rysunku:	PRZEKRÓJ POPRZECZNY		
Investor:	GMINA GOŁCZA GOŁCZA 80; 32-075 GOŁCZA		
Data	Format:	Skala	Nr rysunku
LUTY 2016 R.	A4	1:50	03

- - LUT. 2016

OPRACOWAŁ

inż. Tomasz Białut

*Tomasz Białut*