



Miechów 07.03.2016r.

Znak: BA.6743.93.2016

POTWIERDZENIE przyjęcia zgłoszenia

Na podstawie art.29 ust.2 pkt 1, art.30 ust.1 pkt 2a, art.30 ust.2 oraz art.81 ust.1 pkt 2 ustawy z dnia 7 lipca 1994r. – prawo budowlane (j.t. Dz. U. z 2013r. poz. 1409 ze zm.) po

rozpatrzeniu zgłoszenia dokonanego przez :

inwestora: Gmina Gołcza z siedzibą: Gołcza 80, 32-075 Gołcza w sprawie zamiaru wykonania remontu drogi gminnej Wysocice w km 0+000 - 0+115, 0+118 - 0+300 na działkach o nr ewidencyjnych 560, 558 i 559 w Wysocicach gm.Gołcza i sprawdzeniu przedłożonych dokumentów w zakresie wynikającym z art. 30 ust. 2 ustawy - Prawo budowlane Starostwo Powiatowe w Miechowie

nie wnosi sprzeciwu

do wykonania w/w robót oraz

potwierdza przyjęcie zgłoszenia

UZASADNIENIE

Zgodnie z art. 30 ust.1 pkt 2a obowiązującej ustawy - Prawo budowlane na wykonanie w/w robót wymagane jest zgłoszenie, w związku z czym odstąpiono od udzielania pozwolenia.

Niniejsze potwierdzenie upoważnia do przystąpienia do wykonywania robót budowlanych z dniem jego otrzymania.

POUCZENIE

Zgodnie z art.30 ust.5b prawa budowlanego w przypadku nierozpoczęcia wykonywania robót budowlanych objętych zgłoszeniem przed upływem 3 lat od określonego w zgłoszeniu terminu ich rozpoczęcia, rozpoczęcie tych robót może nastąpić po dokonaniu ponownego zgłoszenia.

Otrzymują:

- 1.Gmina Gołcza
Gołcza 80
32-075 Gołcza
- 2.A/a

Z up. STAROSTY
mgr inż. Wiesław Gajewicz
Naczelnik Wydziału
Budownictwa i Architektury

PROJEKT BUDOWLANY UPROSZCZONY

EGZ.

1

2

3

Nazwa obiektu budowlanego: Remont drogi gminnej Wysocice na dz. ewid. 560, 558, 559 w miejscowości Wysocice w km 0+000-0+115, 0+118-0+300

Lokalizacja: dz. nr ewid. 560-dr, 558-dr, 559-dr
obręb Wysocice
jednostka ewidencyjna Gołcza

Inwestor: Gmina Gołcza
Gołcza 80; 32-075 Gołcza

Data: Luty 2016 r.

Załącznik nr

do decyzji

z dnia

zawiera

kolejno ponumerowanych

1/1
2/1. B1. 0743, 93. 2/16
07. 03. 2016.

Spis zawartości:

Cz. opisowa

1. Podstawa opracowania
2. Przedmiot inwestycji
3. Obecny stan techniczny
4. Rozwiązania projektowe
5. Rzędne
6. Odwodnienie
7. Projektowana konstrukcja drogi
8. Wykaz działek objętych inwestycją
9. Projekt oznakowania i organizacja ruchu na czas budowy
10. Ochrona środowiska
11. Istniejące uzbrojenie
12. Ochrona punktów geodezyjnych

Cz. rysunkowa:

1. Orientacja
2. Projekty zagospodarowania terenu
3. Przekroje poprzeczne drogi

Cz. opisowa

1. Podstawa opracowania:

- Prawo budowlane,
- Ustawa o drogach publicznych,
- Rozporządzenie MTiGM z dnia 2 marca 1999 r. w sprawie warunków technicznych, jakim powinny odpowiadać drogi publiczne i ich usytuowanie,
- Rozporządzenie MTiGM z dnia 30 maja 2000 r. W sprawie warunków technicznych, jakim powinny odpowiadać drogowe obiekty inżynierskie i ich usytuowanie,
- Katalog typowych konstrukcji nawierzchni podatnych i półsztywnych,
- pomiary i oględziny w terenie,
- mapa ewidencyjna,
- ustalenia z inwestorem.

2. Przedmiot inwestycji:

W ramach planowanej inwestycji przewidziano wykonanie następujących robót:

a. km 0+000-0+115

- rozbiórka nawierzchni utwardzonej tłuczniem i destruktem asfaltowym (8 cm),
- wykonanie nawierzchni min.-bit. asfaltowej (w-stwa wiążąco-wyrównawcza), gr. po zagęszczeniu 4 cm, na odcinku o dł. 115 mb, szer. 350 cm,
- wykonanie nawierzchni min.-bit. asfaltowej (w-stwa ścieralna), gr. po zagęszczeniu 4 cm, na odcinku o dł. 115 mb, szer. 350 cm,

b. km 0+118-0+300

- rozbiórka nawierzchni utwardzonej tłuczniem i destruktem asfaltowym (8 cm), rozbiórka podbudowy (15 cm),
- wykonanie podbudowy z tłucznia kamiennego, gr. po zagęszczeniu 15 cm, na odcinku o dł. 182 mb, szer. 300 cm,
- wykonanie nawierzchni min.-bit. asfaltowej (w-stwa wiążąco-wyrównawcza), gr. po zagęszczeniu 4 cm, na odcinku o dł. 182 mb, szer. 280 cm,
- wykonanie nawierzchni min.-bit. asfaltowej (w-stwa ścieralna), gr. po zagęszczeniu 4 cm, na odcinku o dł. 182 mb, szer. 280 cm,

3. Obecny stan techniczny:

Droga gminna zlokalizowana na działkach 560-dr, 558-dr, 559-dr obręb Wysocice (szer. działek 300-800 cm). Nawierzchnia tłuczniowa, przekrój poprzeczny i podłużny zdeformowany z licznymi zagłębieniami i koleinami.

4. Rozwiązania projektowe:

W ramach inwestycji droga poddana zostanie remontowi poprzez wzmocnienie podbudowy jezdni tłuczniem kamiennym gr. 15 cm wraz z wykonaniem w-stwy wiążąco-wyrównawczej z mieszanki min.-bit. asfaltowej gr. 4 cm oraz nawierzchni z masy min.-bit. asfaltowej gr. 4 cm (warstwa ścieralna). Zaplanowano przekrój daszkowy ze spadkiem dwustronnym – zgodnie z rys. szczegółowymi.

5. Rzędne:

Wszystkie rzędne zostaną na dotychczasowym poziomie.

6. Odwodnienie:

Wody opadowe i roztopowe zostaną odprowadzone na tereny zielone poprzez odpowiednio ukształtowane spadki podłużne i poprzeczne jezdni oraz pobocza. Stosunki wodne po zrealizowaniu inwestycji nie zostaną zmienione ani zakłócone.

7. Projektowana konstrukcja dróg:

Nawierzchnia 4 cm, w-stwa ścieralna, mieszanka min.-bit. asfaltowa,
W-stwa wiążąco-wyrównawcza 4 cm, mieszanka min.-bit. asfaltowa,
Podbudowa, 15 cm, tłuczeń kamienny.

8. Wykaz działek objętych inwestycją:

Dz. 560-dr, 558-dr, 559-dr obręb Wysocice, j.ewid. Gołcza.

9. Projekt oznakowania i organizacja ruchu na czas budowy:

Nie przewidziano montażu oznakowania, droga zostanie wyłączona z ruchu na czas budowy.

10. Ochrona środowiska:

W trakcie prowadzonych robót wykonawca jest zobowiązany uwzględnić ochronę środowiska na obszarze prowadzonych prac, a w szczególności ochronę gleby, zieleni, naturalnego ukształtowania terenu i stosunków wodnych. Na trasie wykonywanych robót nie występują drzewa ani krzewy. Do atmosfery emitowane będą zanieczyszczenia pyłowe i gazowe z procesów spalania paliw silnikowych, jednak ich krótki czas nie przyczyni się do pogorszenia warunków środowiska naturalnego. Przewidziane w projekcie prace nie odprowadzają do otoczenia żadnych szkodliwych substancji oraz szkodliwych związków chemicznych. Praca sprzętu budowlanego oraz środki transportu spowoduje wytwarzanie hałasu, lecz jego natężenie nie jest uciążliwe dla środowiska. Zastosowane wszystkie materiały przeznaczone do wbudowania muszą posiadać aktualne świadectwo przydatności do stosowania w budownictwie drogowym. Oddziaływanie na powierzchnie ziemi, wody powierzchniowe i podziemne nie występuję, ponieważ woda opadowa lub woda z topniejącego śniegu z nawierzchni drogowych zostanie grawitacyjnie odprowadzona do istniejących urządzeń odwadniających.

11. Istniejące uzbrojenie:

W granicach przewidzianej do realizacji inwestycji występują sieci podziemnego uzbrojenia terenu tj. wodociąg, sieć energetyczna. Jednak rodzaj robót i ich zakres nie będzie kolidował z istniejącym uzbrojeniem.

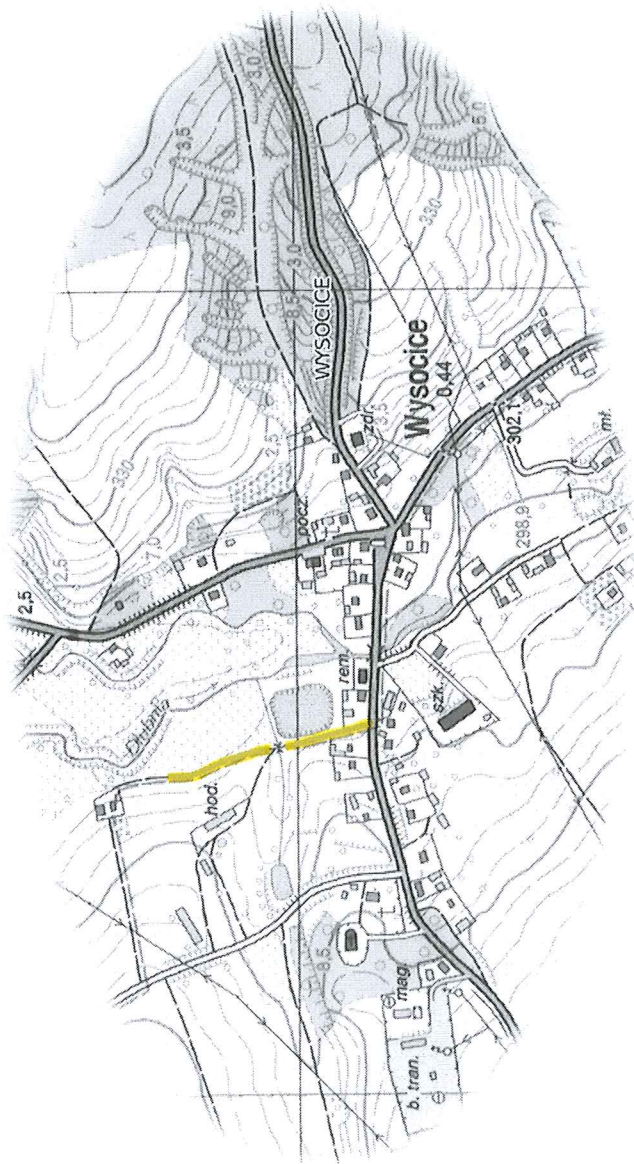
12. Ochrona punktów geodezyjnych:

Wszystkie punkty geodezyjne jakie mogą pojawić się w rejonie inwestycji podlegają ochronie prawnej. Punkty te należy chronić a w przypadku konieczności ich likwidacji lub zmiany lokalizacji należy zlecić uprawnionej jednostce geodezyjnego wykonawstwa ich przeniesienie.

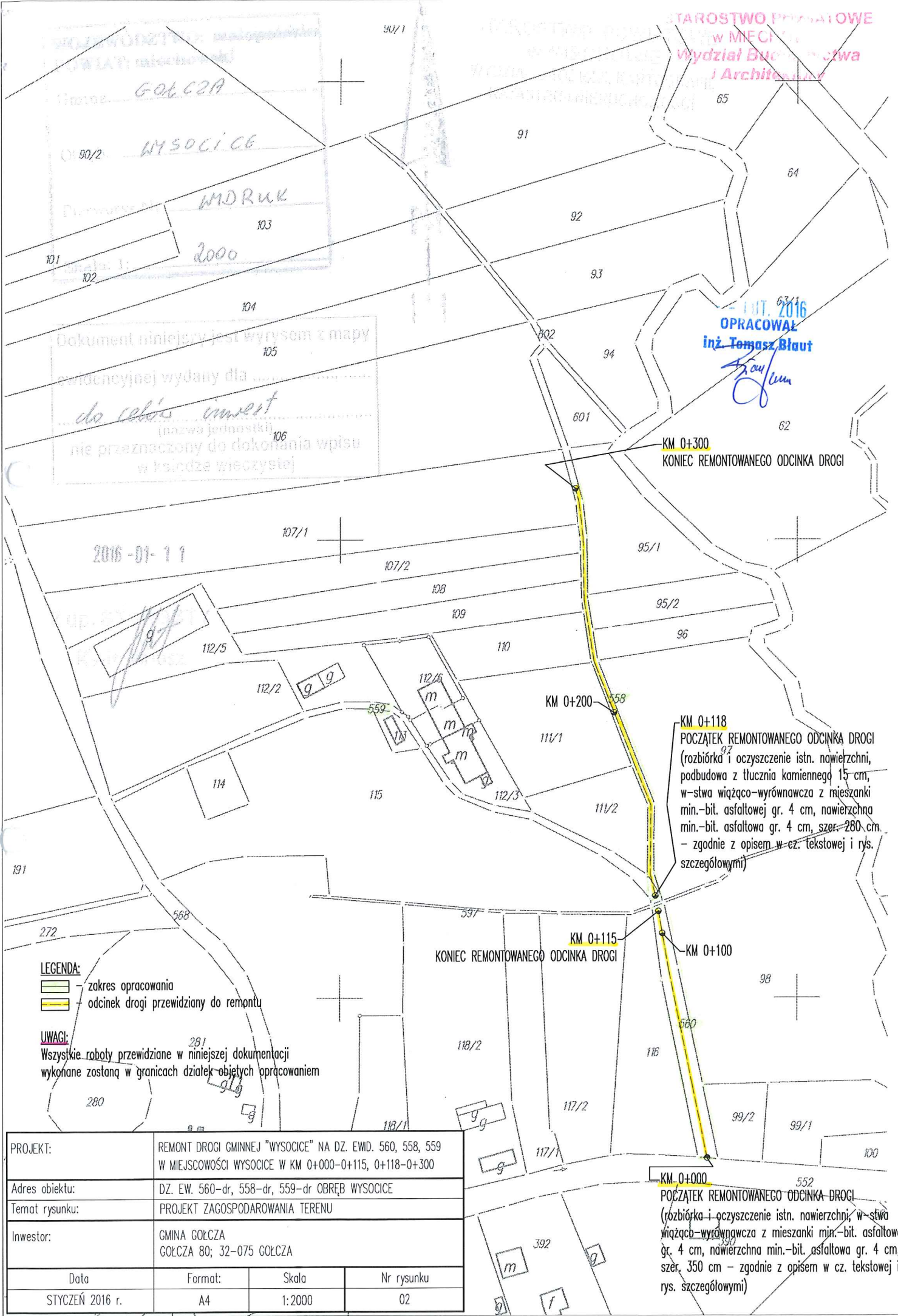
-- LUT. 2016
OPRACOWAŁ
inż. Tomasz Błażowski
Tomasz Błażowski

ORIENTACJA

Remont drogi gminnej Wysocice na dz. ewid. 560, 558, 559 w miejscowości Wysocice
w km 0+000-0+115, 0+118-0+300



Rys. 01.



Dokument niniejszy jest wyrysem z mapy
ewidencyjnej wydany dla
do celów inwest
(nazwa jednostki)
nie przeznaczony do dokonania wpisu
w księdze wieczystej

03/16
OPRACOWAŁ
inż. Tomasz Błaż
T. Błaż

KM 0+300
KONIEC REMONTOWANEGO ODCINKA DROGI

KM 0+118
POCZĄTEK REMONTOWANEGO ODCINKA DROGI
(rozbiórka i oczyszczenie istn. nawierzchni,
podbudowa z tłuczni kamiennego 15 cm,
w-stwa wiążąco-wyrównawcza z mieszanki
min.-bit. asfaltowej gr. 4 cm, nawierzchnia
min.-bit. asfaltowa gr. 4 cm, szer. 280 cm.
- zgodnie z opisem w cz. tekstowej i rys.
szczegółowymi)

KM 0+115
KONIEC REMONTOWANEGO ODCINKA DROGI


LEGENDA:
[Zakres opracowania]
[Odcinek drogi przewidziany do remontu]

UWAGI:
Wszystkie roboty przewidziane w niniejszej dokumentacji
wykonane zostaną w granicach działek objętych opracowaniem

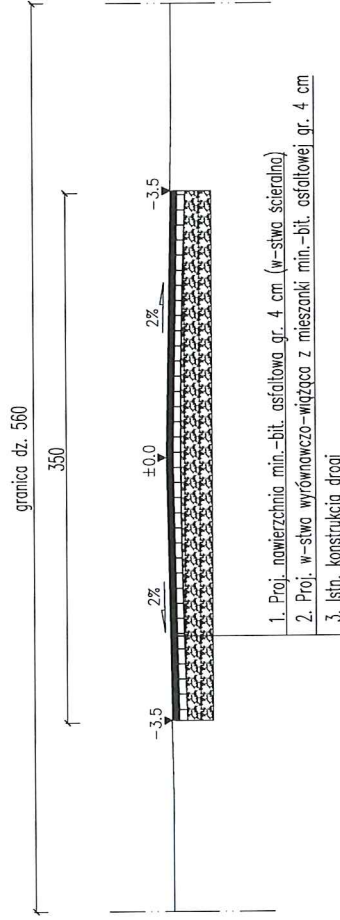
KM 0+000
POCZĄTEK REMONTOWANEGO ODCINKA DROGI
(rozbiórka i oczyszczenie istn. nawierzchni, w-stwa
wiąząco-wyrównawcza z mieszanki min.-bit. asfaltowej
gr. 4 cm, nawierzchnia min.-bit. asfaltowa gr. 4 cm,
szer. 350 cm - zgodnie z opisem w cz. tekstowej i
rys. szczegółowymi)

PROJEKT:	REMONT DROGI GMINNEJ "WYSOCICE" NA DZ. EWID. 560, 558, 559 W MIEJSCOWOŚCI WYSOCICE W KM 0+000-0+115, 0+118-0+300		
Adres obiektu:	DZ. EW. 560-dr, 558-dr, 559-dr OBREB WYSOCICE		
Temat rysunku:	PROJEKT ZAGOSPODAROWANIA TERENU		
Inwestor:	GMINA GOŁCZA GOŁCZA 80; 32-075 GOŁCZA		
Data	Format:	Skala	Nr rysunku
STYCZEŃ 2016 r.	A4	1:2000	02

PRZEKRÓJ TYPOWY
STAN ISTNIEJĄCY
KM 0+000-0+115



PRZEKRÓJ TYPOWY
STAN PROJEKTOWANY
KM 0+000-0+115



STAROSTWO POWIATOWE
W MIFCHOWIE
Wydział Budownictwa
i Architektury

- - LUT. 2016

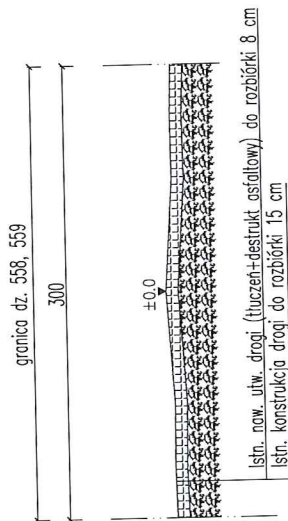
OPRACOWAŁ

inż. Tomasz Błażut

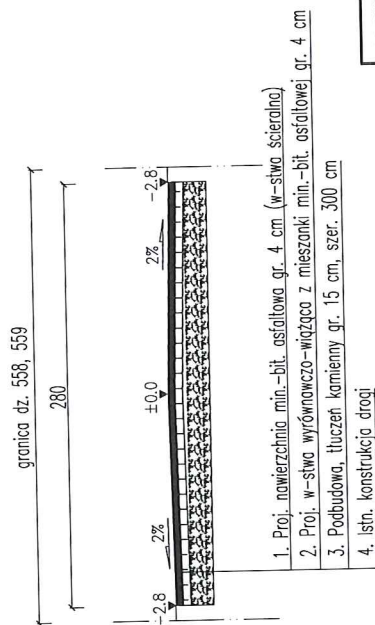
Tomasz Błażut

PROJEKT:	REMONT DROGI GMINNEJ "WYSOCICE" NA DZ. EWID. 560, 558, 559 W MIEJSCOWOŚCI WYSOCICE W KM 0+000-0+115, 0+118-0+300
Adres obiektu:	DZ. EW. 560-dr, 558-dr, 559-dr OBRĘB WYSOCICE
Temat rysunku:	PRZEKRÓJ POPRZECZNY
Inwestor:	GMINA GOŁCZA GOŁCZA 80; 32-075 GOŁCZA
Data	LUTY 2016 R.
Format:	A4
Skala	1:50
Nr rysunku	03

PRZEKRÓJ TYPOWY
STAN ISTNIEJĄCY
KM 0+118-0+300



PRZEKRÓJ TYPOWY
STAN PROJEKTOWANY
KM 0+118-0+300



STAROSTWO POWIATOWE
w MIECHOWIE
Wydział Budownictwa
i Architektury

LUT. 2016
OPRACOWAŁ
inż. Tomasz Błaout

Tomasz Błaout

PROJEKT:	REMONT DROGI GMINNEJ "WYSOCICE" NA DZ. EWID. 560, 558, 559 W MIEJSCOWOŚCI WYSOCICE W KM 0+000-0+115, 0+118-0+300		
Adres obiektu:	DZ. EW. 560-dr, 558-dr, 559-dr OBRĘB WYSOCICE		
Temat rysunku:	PRZEKRÓJ POPRZECZNY		
Inwestor:	GMINA GOŁCZA GOŁCZA 80; 32-075 GOŁCZA		
Data	Format:	Skala	Nr rysunku
LUTY 2016 R.	A4	1:50	04